







## WYRYS Z MIEJSCOWEGO PLANU ZAGOSPODAROWANIA PRZESTRZENNEGO

Nazwa planu: Zmiana miejscowego planu zagospodarowania przestrzennego części terenu górniczego „Strzeblów A” położonego na terenie gminy Sobótka z wyłączeniem części objętej mpzp „Pagórki Zachodnie Ia”

GMINA **SOBÓTKA**  
OBRĘB **STRZEBLÓW**

UCHWAŁA RADY MIEJSKIEJ W SOBÓTCE NR XLIX/384/18 z dnia 26 września 2018 r.

### LEGENDA

	GRANICA ZMIANY PLANU	
	LINIE ROZGRANICZAJĄCE TERENY O RÓŻNYM PRZEZNACZENIU LUB RÓŻNYCH ZASADACH ZAGOSPODAROWANIA	
	TEREN EKSPLOATACJI POWIERZCHNIOWEJ	
	GRANICE TERENÓW GÓRNICZYCH	
	GRANICE UDOKUMENTOWANYCH ZŁÓŻ KOPALIN	
Główny projektant: mgr inż. arch. Jerzy Ulanicki	Wrocławskie Biuro Urbanistyki 50-128 Wrocław ul. Św. Mikołaja 16/17	
Zespół projektowy: dr inż. Anna Andrzejewska mgr inż. Zbigniew Dudzik		