

**UCHWAŁA NR XII/187/15
RADY GMINY KOBIERZYCE**

z dnia 27 listopada 2015 r.

**w sprawie uchwalenia miejscowego planu zagospodarowania przestrzennego obszaru położonego przy
ul. Słonecznej w południowo - wschodniej części wsi Jaszowice**

Na podstawie art. 18 ust. 2 pkt 5, art. 40 ust. 1 ustawy z dnia 08 marca 1990 roku o samorządzie gminnym (t.j. Dz. U. z 2015r. poz. 1515) oraz art. 20 ust. 1 ustawy z dnia 27 marca 2003 roku o planowaniu i zagospodarowaniu przestrzennym (t.j. Dz. U. z 2015r. poz. 199 z późn. zm.¹⁾), w związku z Uchwałą Nr IV/42/15 Rady Gminy Kobierzyce, z dnia 21 stycznia 2015 r., w sprawie przystąpienia do sporządzania miejscowego planu zagospodarowania przestrzennego obszaru położonego przy ul. Słonecznej w południowo - wschodniej części wsi Jaszowice, po stwierdzeniu, iż przedmiotowy miejscowy plan nie narusza ustaleń „Studium uwarunkowań i kierunków zagospodarowania przestrzennego gminy Kobierzyce”, zatwierdzonego Uchwałą Nr XXXVI/418/09 Rady Gminy Kobierzyce z dnia 28 sierpnia 2009 r., zmienionego Uchwałami Rady Gminy Kobierzyce Nr XXIV/304/12 z dnia 23 listopada 2012 r., Nr IV/38/15 z dnia 21 stycznia 2015 r. oraz Nr VI/66/15 z dnia 27 marca 2015 r., Rada Gminy Kobierzyce uchwala, co następuje:

Rozdział 1.

Przepisy ogólne dotyczące regulacji dla obszaru objętego planem oraz zakresu obowiązywania rysunku planu

§ 1. Uchwala się miejscowy plan zagospodarowania przestrzennego obszaru położonego przy ul. Słonecznej w południowo – wschodniej części wsi Jaszowice, zwany w dalszej części niniejszej uchwały planem, obejmujący obszar w granicach ustalonych na rysunku planu.

§ 2. 1. Plan składa się z tekstu planu, który stanowi treść niniejszej uchwały oraz rysunku planu w skali 1:1000, stanowiącego załącznik nr 1 do uchwały.

2. Pozostałymi załącznikami do uchwały, o której mowa w ust 1, stanowiącymi jej integralne części, są:

- 1) rozstrzygnięcie Rady Gminy Kobierzyce o sposobie rozpatrzenia uwag wniesionych do planu, w trakcie wyłożenia do publicznego wglądu, zapisane w formie tekstowej, stanowiące załącznik nr 2 do niniejszej uchwały;
- 2) rozstrzygnięcie Rady Gminy Kobierzyce o sposobie realizacji zapisanych w planie inwestycji z zakresu infrastruktury technicznej, które należą do zadań własnych gminy oraz zasad ich finansowania, zgodnie z przepisami o finansach publicznych, zapisane w formie tekstowej i stanowiące załącznik nr 3 do niniejszej uchwały.

3. Przedmiot planu stanowią ustalenia wyrażone w postaci:

- 1) obowiązujących ustaleń tekstowych stanowiących treść niniejszej uchwały zawartą w rozdziałach;
- 2) obowiązujących ustaleń graficznych na rysunku planu, określających:
 - a) granice obszaru objętego planem,
 - b) linie rozgraniczające tereny o różnym przeznaczeniu lub różnych zasadach zagospodarowania,
 - c) symbole literowe z wyróżnikiem cyfrowym, identyfikujące tereny wydzielone liniami rozgraniczającymi i oznaczające ich podstawowe przeznaczenie:
 - **1MN** – teren zabudowy mieszkaniowej jednorodzinnej,
 - **1E** – teren infrastruktury technicznej - elektroenergetyka,
 - **1KDL** – teren drogi publicznej klasy lokalna,
 - d) nieprzekraczalną linię zabudowy,

¹⁾zmiana tekstu jednolitego, wymienionej ustawy została ogłoszona w Dz.U. z 2015r., poz. 443, poz. 774, poz.1265, poz.1434, poz. 1713 i poz. 1777.

4. Pozostałe oznaczenia graficzne mają znaczenie informacyjne.

5. Ze względu na brak występowania w obszarze objętym planem, problematyki wyszczególnionej w punktach od 1 do 5, w planie nie ustala się:

- 1) zasad ochrony dziedzictwa kulturowego i zabytków oraz dóbr kultury współczesnej;
- 2) wymagań wynikających z potrzeb kształtowania przestrzeni publicznych;
- 3) granic i sposobów zagospodarowania terenów lub obiektów podlegających ochronie, ustalonych na podstawie przepisów odrębnych - terenów górniczych, obszarów szczególnego zagrożenia powodzią oraz obszarów osuwania się mas ziemnych;
- 4) szczególnych warunków zagospodarowania terenów oraz ograniczenia w ich użytkowaniu, w tym zakazu zabudowy;
- 5) sposobu i terminu tymczasowego zagospodarowania, urządzania i użytkowania terenów.

§ 3. Ilekroć w dalszych przepisach niniejszej uchwały jest mowa o:

- 1) **uchwale** – należy przez to rozumieć niniejszą uchwałę;
- 2) **terenie** – należy przez to rozumieć część obszaru, o ustalonym w planie przeznaczeniu i zasadach zagospodarowania, wyznaczoną na rysunku planu liniami rozgraniczającymi;
- 3) **obszarze objętym planem** – należy przez to rozumieć wszystkie tereny objęte planem;
- 4) **przeznaczeniu podstawowym terenu** – należy przez to rozumieć takie przeznaczenie, które zajmuje minimum 50% powierzchni całkowitych wszystkich istniejących i projektowanych obiektów w granicach poszczególnych działek budowlanych, a w przypadku terenu nie przeznaczonego w planie pod zabudowę, minimum 50% powierzchni terenu wyznaczonego liniami rozgraniczającymi;
- 5) **przeznaczeniu uzupełniającym** – należy przez to rozumieć przeznaczenie inne niż podstawowe, dopuszczone na działce budowlanej jako uzupełnienie przeznaczenia podstawowego, na warunkach określonych w planie, nie mogące występować jako samodzielna funkcja w granicach działki budowlanej, o ile ustalenia planu nie stanowią inaczej;
- 6) **powierzchni zabudowy** – należy przez to rozumieć powierzchnię terenu zajęta przez budynek w stanie wykończonym, wyznaczoną przez rzut pionowy zewnętrznych krawędzi budynku na powierzchnię terenu, przy czym do powierzchni zabudowy nie wlicza się:
 - a) powierzchni obiektów budowlanych ani ich części nie wystających ponad powierzchnię terenu,
 - b) powierzchni elementów drugorzędnych, w szczególności schodów zewnętrznych, ramp zewnętrznych, daszków, markiz,
 - c) występów dachowych, oświetlenia zewnętrznego,
 - d) powierzchni zajmowanej przez wydzielone obiekty pomocnicze (w szczególności szklarnie, altany, wiaty);
- 7) **nieprzekraczalnej linii zabudowy** – należy przez to rozumieć linię ograniczającą obszar, na którym dopuszcza się wznoszenie budynków oraz określonych w ustaleniach planu budowy naziemnych, nie będących liniami przesyłowymi, sieciami uzbrojenia terenu oraz związanymi z nimi urządzeniami, z zastrzeżeniem § 5, ust. 1, pkt. 3. lit. a, b i c;
- 8) **wysokości zabudowy** – należy przez to rozumieć:
 - a) wysokość budynków,
 - b) wysokość obiektów budowlanych, nie wymienionych w lit. a – mierzoną od średniego poziomu terenu na obrysie obiektu do najwyższej położonej części tego obiektu;
- 9) **zabudowie mieszkaniowej jednorodzinnej** – należy przez to rozumieć zabudowę zgodną z definicją zabudowy jednorodzinnej, o której mowa w § 3 pkt. 2. rozporządzenia Ministra Infrastruktury z dnia 12 kwietnia 2002 r. w sprawie warunków technicznych, jakim powinny odpowiadać budynki i ich usytuowanie (Dz.U. 2002.75.690);

- 10) **zabudowie usługowej** – należy przez to rozumieć zabudowę służącą prowadzeniu działalności usługowej i rzemieślniczej, której zakres określony został w ustaleniach niniejszej uchwały spośród zakresów niżej wymienionych:
- a) niepubliczne usługi oświaty – działalność związana z prowadzeniem niepublicznych żłobków, przedszkoli i szkół podstawowych, a także kształcenia dodatkowego lub uzupełniającego, w tym kursów i szkoleń,
 - b) niepubliczne usługi zdrowia i opieki społecznej – działalność przychodni, poradni, ambulatoriów, klinik, centrów medycznych, ośrodków zdrowia, gabinetów lekarskich, zakładów rehabilitacji leczniczej, szkół rodzenia,
 - c) usługi finansów – działalność związana z pośrednictwem finansowym – działalność banków, domów maklerskich, instytucji zajmujących się obsługą finansową np. w formie leasingu czy obsługi sprzedaży ratalnej, a także instytucji związanych z ubezpieczeniami i funduszami emerytalno-rentowymi,
 - d) usługi gastronomii – działalność restauracji, kawiarni, herbaciarni, pubów, winiarni oraz placówek gastronomiczno-rekreacyjnych jak kluby bilardowe, kręgielnie,
 - e) usługi handlu detalicznego – działalność związana ze sprzedażą detaliczną towarów, o powierzchni sprzedażowej do 200 m² a także naprawą artykułów przeznaczenia osobistego i użytku domowego oraz usługi drobne np. pojedyncze gabinety lekarskie, weterynaryjne i kosmetyczne, fryzjerstwo, poprawa kondycji fizycznej, pralnie, szewc, wypożyczalnie, z wyłączeniem sprzedaży detalicznej paliw do pojazdów mechanicznych,
 - f) usługi obsługi firm i klienta – działalność biur związanych z obsługą nieruchomości, wynajmem specjalistów, badaniami, laboratoriami technicznymi, działalnością związaną z prowadzeniem interesów: działalnością prawniczą, rachunkowością, księgowością, doradztwem, badaniem rynku i opinii publicznej, pośrednictwem, dostarczaniem informacji, sporządzaniem opracowań, reklamą, działalnością firm pocztowych i telekomunikacyjnych; działalnością biur i agencji turystycznych, biur podróży, usługi przewodnickie i informacja turystyczna, a także gabinety fryzjerskie, kosmetyczne, odnowy biologicznej oraz drobne usługi rzeczowe np. fotografowanie, poligrafia, plakatowanie, urządzenie wystaw, pakowanie;
- 11) **urządzeniach infrastruktury technicznej** – należy przez to rozumieć definicję urządzeń, zgodnie z art. 143 ust. 2 rozdziału 7 ustawy z dnia 21 sierpnia 1997 roku o gospodarce nieruchomościami (t.j. Dz.U. z 2015. poz. 782 z późn. zm.).

Rozdział 2.

Przepisy dotyczące przeznaczenia terenów, zasad kształtowania zabudowy oraz wskaźników zagospodarowania terenów, maksymalnej i minimalnej intensywności zabudowy jako wskaźnika powierzchni całkowitej zabudowy w odniesieniu do powierzchni działki budowlanej, minimalnego udziału procentowego powierzchni biologicznie czynnej w odniesieniu do powierzchni działki budowlanej, maksymalnej wysokości zabudowy, minimalnej liczby miejsc do parkowania i sposobu ich realizacji oraz linii zabudowy i gabarytów obiektów

§ 4. 1. Wydziela się na rysunku planu liniami rozgraniczającymi teren i oznacza symbolem **1MN**.

2. Dla terenu oznaczonego symbolem **1MN**, ustala się:

- 1) przeznaczenie podstawowe: zabudowa mieszkaniowa jednorodzinna;
- 2) przeznaczenie uzupełniające:
 - a) zabudowa usługowa z zakresu: finansów, gastronomii, handlu detalicznego, niepublicznych usług oświaty, usług obsługi firm i klienta, niepublicznych usług zdrowia i opieki społecznej,
 - b) miejsca do parkowania, ciągi piesze,
 - c) zieleń urządzona,
 - d) urządzenia infrastruktury technicznej, w tym drogi wewnętrzne;
- 3) zasady kształtowania zabudowy i wskaźniki zagospodarowania terenu:
 - a) realizacja nowej zabudowy,

- b) typy zabudowy mieszkaniowej – wolnostojąca lub bliźniacza,
 - c) intensywność zabudowy – nie mniej niż 0,1 i nie więcej niż 1,8,
 - d) powierzchnia biologicznie czynna w odniesieniu do powierzchni działki budowlanej – nie mniej niż 50%,
 - e) powierzchnia zabudowy w odniesieniu do powierzchni działki budowlanej – nie więcej niż 35%,
 - f) maksymalna powierzchnia całkowita lokalu lub budynku przeznaczonego do prowadzenia działalności usługowej - nie więcej niż 50,00 m², z zastrzeżeniem lit. g,
 - g) maksymalna powierzchnia całkowita lokalu lub budynku przeznaczonego do prowadzenia działalności usługowej z zakresu niepublicznych usług oświaty - nie więcej niż 150 m²,
 - h) minimalna liczba miejsc do parkowania w ramach realizowanej inwestycji, zgodnie ze wskaźnikami ustalonymi w § 9,
 - i) sposób realizacji miejsc do parkowania – naziemne miejsca do parkowania, garaże,
 - j) liczba kondygnacji nadziemnych – nie więcej niż 3 kondygnacje, w tym trzecia kondygnacja wyłącznie w formie poddasza użytkowego,
 - k) liczba kondygnacji nadziemnych budynków garaży i gospodarczych – nie więcej niż 1 kondygnacja,
 - l) wysokość budynków – nie więcej niż 12,00 m, z zastrzeżeniem lit. m,
 - m) wysokość budynków gospodarczych i garaży wolnostojących, mierzona od poziomu terenu do najwyższego punktu dachu – nie więcej niż 6,00 m,
 - n) geometria dachów (rodzaj dachów) – dachy dwu lub wielospadowe, o symetrycznym układzie połączeń dachowych, o kącie nachylenia w przedziale 30° ÷ 45°,
 - o) w połączeniach dachów dopuszcza się stosowanie okien, lukarn, świetlików,
 - p) ustalony przedział kątów nachylenia dla połączeń dachowych w lit. n nie obowiązuje dla drugorzędnych elementów wymagających zadaszenia, w szczególności elementów dachu, o których mowa w lit o, zadaszeń wejść do budynków, tarasów;
- 5) wskaźniki powierzchni całkowitej zabudowy w odniesieniu do powierzchni działki budowlanej, minimalny udział procentowy powierzchni biologicznie czynnej w odniesieniu do powierzchni działki budowlanej oraz powierzchnia zabudowy w stosunku do powierzchni działki nie obowiązują w stosunku do urządzeń infrastruktury technicznej, sytuowanych na wydzielonych działkach budowlanych;
- 6) zagospodarowanie, zgodnie z przeznaczeniem uzupełniającym w zakresie urządzeń infrastruktury technicznej może być realizowane jako samodzielna funkcja w granicach wydzielonej działki budowlanej.

§ 5. 1. Wydziela się na rysunku planu liniami rozgraniczającymi teren i oznacza symbolem: **1E**.

2. Dla terenu oznaczonego symbolem **1E**, ustala się:

- 1) przeznaczenie podstawowe: infrastruktura techniczna - elektroenergetyka;
- 2) przeznaczenie uzupełniające: urządzenia infrastruktury technicznej nie wymienione w ust 1, w tym drogi wewnętrzne, miejsca do parkowania, zieleń urządzona.

3. Zasady kształtowania zabudowy i wskaźniki zagospodarowania terenu:

- 1) zachowanie istniejących budowli, z dopuszczeniem robót budowlanych;
- 2) intensywność zabudowy nie więcej niż 1,0 i nie mniej niż 0,25;
- 3) powierzchnia biologicznie czynna w odniesieniu do powierzchni działki budowlanej – do 0%;
- 4) powierzchnia zabudowy w odniesieniu do działki budowlanej – do 100 %;
- 5) liczba kondygnacji nadziemnych budynków – nie więcej niż 1 kondygnacja;
- 6) wysokość budynków – nie więcej niż 5,00 m.

Rozdział 3.

Przepisy dotyczące zasad ochrony i kształtowania ładu przestrzennego, w tym sposobu usytuowania

obiektów budowlanych w stosunku do granic przyległych nieruchomości, kolorystyki obiektów budowlanych oraz pokrycia dachów, zasad i warunków sytuowania

tablic i urządzeń reklamowych, a także standardów jakościowych ogrodzeń

§ 6. 1. Dla obszaru objętego planem ustala się zasady ochrony i kształtowania ładu przestrzennego:

- 1) dla terenu, oznaczonego symbolem **1MN** w zakresie wskaźników zagospodarowania terenu działki budowlanej:
 - a) powierzchnia działki budowlanej na jeden lokal mieszkalny w budynku mieszkalnym jednorodzinnym wolnostojącym nie mniejsza niż 675 m²,
 - b) powierzchnia działki budowlanej na 1 lokal mieszkalny w budynku mieszkalnym jednorodzinnym, w zabudowie bliźniaczej nie mniejsza niż 337 m²;
- 2) dla terenu, oznaczonego symbolem **1MN** w zakresie sposobu usytuowania budynków wyznacza się nieprzekraczalną linię zabudowy, ustaloną na rysunku planu, z zastrzeżeniem ust.4 w odległości 6,00 m, liczonej od linii rozgraniczającej drogę publiczną klasy lokalna, oznaczoną symbolem **1KDL**;
- 3) nieprzekraczalna linia zabudowy, o której mowa w ust. 2 nie obejmuje:
 - a) elementów zagospodarowania znajdujących się pod powierzchnią terenu,
 - b) schodów zewnętrznych, zadaszeń, podestów, ramp, tarasów zlokalizowanych na poziomie terenu, podjazdów dla niepełnosprawnych;
- 4) dopuszcza się przekroczenie nieprzekraczalnej linii zabudowy na odległość nie większą niż 1,50 m elementami budynku takimi jak: wykusze, balkony, okapy, dach;
- 5) nieprzekraczalna linia zabudowy nie obowiązuje dla obiektów małej architektury, kontenerowych stacji transformatorowych i stróżówek do 15 m² powierzchni zabudowy, zabudowy śmietników, urządzeń infrastruktury technicznej.

2. Dla terenu oznaczonego symbolem **1MN**, **1E** ustala się:

- 1) w zakresie kolorystyki pokrycia dachowego – stosowanie dla pokryć dachowych koloru ceglastego, czerwonego;
- 2) w zakresie rodzaju stosowanych materiałów elewacyjnych – zakazuje się stosowania materiałów okładzinowych z tworzyw sztucznych, w tym typu siding;
- 3) w zakresie umieszczania znaków informacji wizualnej:
 - a) zakazuje się umieszczania nośników informacji wizualnej (w tym tablic reklamowych i urządzeń reklamowych), nie będących znakiem w rozumieniu przepisów o znakach i sygnałach drogowych lub elementem Gminnego Systemu Informacji, z zastrzeżeniem lit. b,
 - b) dopuszcza się umieszczanie szyldów o powierzchni reklamowej nie większej niż 3m², informujących o działalności prowadzonej na działce budowlanej, na której szyld się znajduje;
- 4) w zakresie standardów jakościowych ogrodzeń – zakazuje się realizacji ogrodzeń z prefabrykatów betonowych i żelbetowych, z wyłączeniem słupków, podmurówki o wysokości nie większej niż 60 cm oraz obudowy śmietników, urządzeń technicznych (szaf przyłączeniowych);
- 5) dopuszcza się realizację obiektów małej architektury.

3. Dla obszaru objętego planem ustala się wysokość zabudowy (z wyłączeniem inwestycji celu publicznego z zakresu łączności publicznej) nie większą niż 15,00 m, z zastrzeżeniem § 4 ust. 2 pkt 3 lit. l i m.

Rozdział 4.

Przepisy dotyczące zasad ochrony środowiska, przyrody i krajobrazu kulturowego

§ 7. Dla obszaru objętego planem, ustala się zasady ochrony środowiska, przyrody i krajobrazu kulturowego, w tym uwzględniające położenie w granicach jednostki planistycznej gospodarowania wodami - jednolitej części wód powierzchniowych (JCWP) Cieniawa o kodzie PLRW6000161336329, stanowiącej część scalonej części wód Śleza od Księginki do Małej Ślezy (SO0802):

- 1) w zakresie ochrony wód podziemnych i powierzchniowych przed zanieczyszczeniem:

- a) nakazuje się utwardzanie placów, podjazdów, miejsc do parkowania, obsługujących projektowaną zabudowę usługową na terenie oznaczonym symbolem **1MN** oraz instalowanie urządzeń oczyszczających ścieki deszczowe i roztopowe przed odprowadzeniem ich do kanalizacji deszczowej (w sytuacji, kiedy zaistnieje niebezpieczeństwo ponadnormatywnego ich zanieczyszczenia), z zastrzeżeniem lit. b,
 - b) dopuszcza się zagospodarowanie oczyszczonych ścieków deszczowych na terenie działki budowlanej,
 - c) dopuszcza się stosowanie nawierzchni przepuszczalnych,
 - d) nakazuje się, w okresie prowadzenia robót budowlanych, stosowanie urządzeń zabezpieczających przed zanieczyszczeniami wypłukiwanymi z materiałów oraz wyciekami z maszyn i samochodów (w szczególności stosowanie systemów separacji ropopochodnych),
 - e) zakaz wprowadzania ścieków bytowo – gospodarczych bezpośrednio do gruntu;
- 2) w zakresie ochrony powietrza przed zanieczyszczeniem – ustala się stosowanie instalacji opartych o wysokosprawne techniki spalania paliw;
 - 3) w zakresie ochrony powierzchni ziemi – nakazuje się wykorzystanie do celów budowlanych (w tym dla potrzeb niwelacji terenu lub realizacji elementów zagospodarowania terenu) niezanieczyszczonej gleby i innych materiałów występujących w stanie naturalnym, wydobytych w trakcie robót budowlanych, w związku z realizacją zagospodarowania zgodnie z przeznaczeniem terenu, z zastrzeżeniem pkt 4;
 - 4) dopuszcza się, przemieszczanie niezanieczyszczonej gleby i innych materiałów występujących w stanie naturalnym, wydobytych w trakcie robót, o których mowa w ust. 3, poza obszar objęty planem, na tereny przeznaczone pod rekultywację i poprawę wartości użytkowej gruntów rolnych, o ile nie spowoduje to przekroczeń wymaganych standardów jakości gleby i ziemi;
 - 5) w zakresie ochrony przed hałasem – tereny, dla których obowiązują dopuszczalne poziomy hałasu w środowisku, określone wskaźnikami hałasu – teren zabudowy mieszkaniowej jednorodzinnej, oznaczony symbolem **1MN**, jak dla terenów zabudowy mieszkaniowej;
 - 6) w zakresie zieleni – kształtowanie nowej zieleni poprzez wprowadzenie nasadzeń, przy uwzględnieniu docelowej wysokości i rozłożystości drzew.

Rozdział 5.

Przepisy dotyczące szczegółowych zasad i warunków scalania i podziału nieruchomości, minimalnej powierzchni nowo wydzielonych działek budowlanych.

§ 8.1. W przypadku przystąpienia do scalania i podziału nieruchomości na wniosek właścicieli lub użytkowników wieczystych, ustala się następujące zasady i warunki:

- 1) powierzchnia nowo wydzielonej działki dla budynku mieszkalnego typu wolnostojącego nie mniejsza niż 1500 m²;
- 2) powierzchnia nowo wydzielonej działki dla jednego segmentu budynku mieszkalnego typu bliźniaczego nie mniejsza niż 750 m²;
- 3) szerokość frontu działki dla zabudowy mieszkaniowej jednorodzinnej typu wolnostojącego nie mniejsza niż 20,0 m;
- 4) szerokość frontu działki dla zabudowy mieszkaniowej jednorodzinnej typu bliźniaczego nie mniejsza niż 16,0m;
- 5) kąt położenia granic działek, o których mowa w pkt 1, 2 i 3, w stosunku do pasa drogowego, powinien zawierać się w przedziale od 60° do 120°.

2. Ustala się minimalne powierzchnie nowo wydzielonych działek budowlanych (z zastrzeżeniem ust 3):

- 1) dla budynku mieszkalnego typu wolnostojącego – 1500 m²;
- 2) dla jednego segmentu budynku mieszkalnego typu bliźniaczego – 750 m².

3. Dopuszcza się, aby nie więcej niż jedna nowo wydzielana działka budowlana spośród działek wydzielanych z danej działki, miała pomniejszoną o 10% minimalną powierzchnię (w przypadku kiedy zamierzone wydzielenie uniemożliwia wypełnienie warunku, o którym mowa w ust.2 w stosunku do wszystkich uzyskanych działek).

Rozdział 6.

Przepisy dotyczące zasad modernizacji, rozbudowy, budowy systemów komunikacji i infrastruktury technicznej

§ 9. 1. Wydziela się na rysunku planu liniami rozgraniczającymi teren i oznacza symbolem **1KDL**.

2. Dla terenu oznaczonego symbolem **1KDL**, ustala się:

- 1) przeznaczenie podstawowe – droga publiczna klasy lokalna;
- 2) szerokość w liniach rozgraniczających 10,0 m, zgodnie z rysunkiem planu.

§ 10. 1. Ustala się wymagania w zakresie miejsc do parkowania, według poniższych wskaźników, określonych jako minimalne, z zastrzeżeniem ust. 2:

- 1) minimalna liczba miejsc do parkowania, w sytuacji realizacji funkcji mieszkaniowej, nie mniej niż 2 miejsca do parkowania na jeden lokal mieszkalny, wliczając w to garaże;
- 2) usługi, w tym usługi handlu do 100m² powierzchni sprzedaży, z zastrzeżeniem pkt 3:
 - a) nie mniej niż 2 miejsca do parkowania dla usług prowadzonych na powierzchni całkowitej od 6 m² do 20 m²,
 - b) następne 3 miejsca do parkowania dla usług prowadzonych na powierzchni całkowitej od 20 m² do 50 m²,
 - c) następne 2 miejsca do parkowania na każde następne rozpoczęte 50 m² powierzchni całkowitej usług powyżej 50 m²;
- 3) w przypadku występowania na terenie działki budowlanej różnych przeznaczeń, wymagane ilości miejsc do parkowania dla samochodów osobowych, o których mowa w pkt 1÷4, należy odpowiednio sumować.

2. Dla usług, o których mowa w ust. 1 pkt 2, obowiązuje zapewnienie miejsc do parkowania dla pojazdów zaopatrzonych w kartę parkingową w liczbie nie mniejszej niż:

- 1) 1 miejsce, jeżeli ogólna liczba miejsc wynosi od 6 do 15;
- 2) 2 miejsca, jeżeli ogólna liczba miejsc wynosi od 16 do 40;
- 3) 5% ogólnej liczby miejsc, jeżeli ogólna liczba miejsc wynosi więcej niż 40.

§ 11. 1. Dla obszaru planu ustala się obsługę w zakresie infrastruktury technicznej:

- 1) zaopatrzenie w wodę, uwzględniające potrzebę ochrony przeciwpożarowej, na zasadach:
 - a) zaopatrzenie z rozdzielczej sieci wodociągowej,
 - b) ustala się zakaz budowy własnych ujęć wodociągowych zlokalizowanych na terenach inwestora o głębokości przekraczającej 30m i poborze wody w ilości powyżej 10 m³/dobę;
- 2) odprowadzanie ścieków opadowych i roztopowych na zasadach: odprowadzenie ścieków opadowych i roztopowych systemem kanalizacji deszczowej, alternatywnie dopuszczenie odprowadzenia wód opadowych i roztopowych do gruntu lub do cieków wodnych znajdujących się w obszarze objętym planem lub magazynowanie w zbiornikach, z zastrzeżeniem § 7 pkt 1 lit. a i b;
- 3) odprowadzanie i oczyszczanie ścieków bytowo – gospodarczych na zasadach:
 - a) odprowadzenie ścieków bytowo - gospodarczych - docelowo do komunalnej kanalizacji sanitarnej,
 - b) neutralizowanie ścieków przemysłowych powstających w wyniku działalności usługowej poprzez stosowanie specjalnych urządzeń i technologii na terenie inwestora,
- 4) zaopatrzenie w energię elektryczną na zasadach:
 - a) zaopatrzenie z sieci elektroenergetycznej,

- b) dopuszcza się zaopatrzenie w energię z odnawialnych źródeł energii o łącznej mocy zainstalowanej elektrycznej nie przekraczającej 100 kW;
- 5) zaopatrzenie w ciepło na zasadach: ogrzewanie elektryczne, a także indywidualne instalacje centralnego ogrzewania, w tym kotłownie gazowe, olejowe, z zastrzeżeniem § 7 pkt 2.
2. W obszarze objętym planem dopuszcza się prowadzenie, innych przewodów (sieci) niż wymienione w ustępie 1, w szczególności teletechnicznych, telewizji kablowej, instalacji alarmowych.
3. W obszarze objętym planem dopuszcza się przebudowę, rozbudowę, zmiany przebiegu lub likwidację istniejących sieci infrastruktury technicznej, a także budowę nowych sieci infrastruktury technicznej (w tym kablowych, elektroenergetycznych i teletechnicznych), przy zachowaniu ciągłości systemów zaopatrzenia w poszczególne media.
4. W obszarze objętym planem nakazuje się prowadzenie gospodarki odpadami w sposób zgodny z przepisami: o odpadach, o ochronie środowiska oraz utrzymaniu czystości i porządku, obowiązującymi w gminie.

Rozdział 7.

Przepisy dotyczące stawki procentowej, na podstawie której ustala się opłatę, o której mowa w art. 36 ust. 4

§ 12. Dla terenów, w obszarze objętym planem, ustala się stawkę procentową, służącą do naliczania jednorazowych opłat z tytułu wzrostu wartości nieruchomości w związku z uchwaleniem planu, w wysokości 30 %.

Rozdział 8.

Przepisy końcowe

§ 13. Uchwała podlega ogłoszeniu w Dzienniku Urzędowym Województwa Dolnośląskiego.

§ 14. Uchwałę powierza się do wykonania Wójtowi Gminy Kobierzyce.

§ 15. Uchwała wchodzi w życie po upływie 14 dni od dnia ogłoszenia w Dzienniku Urzędowym Województwa Dolnośląskiego.

Przewodnicząca Rady Gminy
Kobierzyce

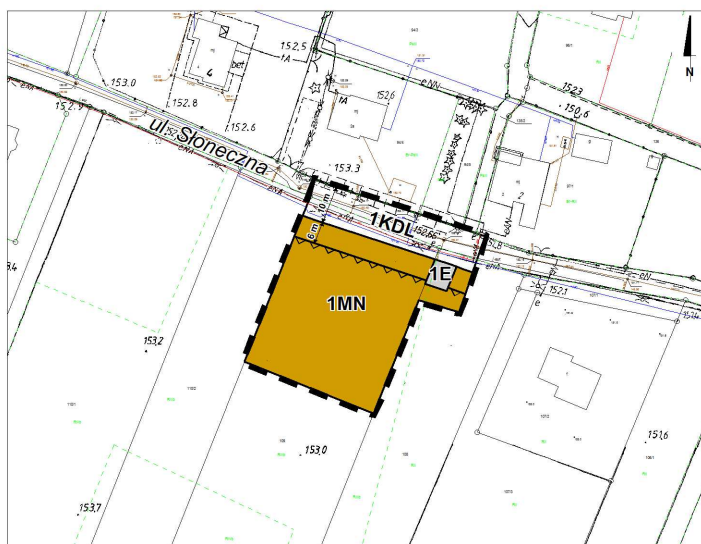
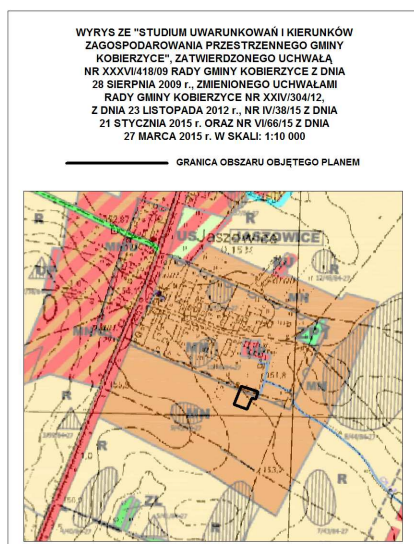
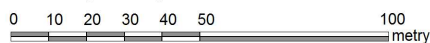
Elżbieta Regulska



MIEJSCOWY PLAN ZAGOSPODAROWANIA PRZESTRZENNEGO OBSZARU POŁOŻONEGO PRZY UL. SŁONECZNEJ W POŁUDNIOWO-WSCHODNIEJ CZĘŚCI WSI JASZOWICE

Załącznik nr 1
do Uchwały Nr XII/187/15
Rady Gminy Kobierzyce
z dnia 27 listopada 2015 r.

Rysunek planu w skali 1:1000



LEGENDA:

OBOWIAZUJĄCE USTALENIA GRAFICZNE NA RYSUNKU PLANU:

- +—+— Granica obszaru objętego planem
- Linie rozgraniczające tereny o różnym przeznaczeniu lub różnych zasadach zagospodarowania

Symbole literowe z wyróżnikiem cyfrowym, identyfikujące tereny wydzielone liniami rozgraniczającymi i oznaczające ich podstawowe przeznaczenie:

- MN** Teren zabudowy mieszkaniowej jednorodzinnej
- E** Teren infrastruktury technicznej - elektrownie
- KDL** Teren drogi publicznej klasy lokalna
- +—+— Nieprzekraczalna linia zabudowy

124

Załącznik Nr 2 do Uchwały Nr XII/187/15

Rady Gminy Kobierzyce

z dnia 27 listopada 2015 r.

**ROZSTRZYGNIECIE RADY GMINY KOBIERZYCE
O SPOSOBIE ROZPATRZENIA UWAG WNIESIONYCH DO PLANU, W TRAKCIE WYŁOŻENIA
DO PUBLICZNEGO WGLĄDU PROJEKTU MIEJSCOWEGO PLANU ZAGOSPODAROWANIA
PRZESTRZENNEGO OBSZARU POŁOŻONEGO PRZY UL. SŁONECZNEJ W POŁUDNIOWO -
WSCHODNIEJ CZĘŚCI WSI JASZOWICE.**

**Rada Gminy Kobierzyce,
postanawia co następuje:**

Działając, zgodnie z art. 20 ust. 1 ustawy z dnia 27 marca 2003r. o planowaniu i zagospodarowaniu przestrzennym (t.j. Dz. U. z 2015r. poz. 199, z późn. zm.¹⁾),

**Rada Gminy Kobierzyce,
postanawia co następuje:**

w trakcie wyłożenia do publicznego wglądu projektu miejscowego planu zagospodarowania przestrzennego obszaru położonego przy ul. Słonecznej w południowo - wschodniej części wsi Jaszowice, wraz z prognozą oddziaływania na środowisko, wpłynęła 1 uwaga, która została uwzględniona przez Wójta Gminy Kobierzyce w całości, nie zachodzi więc potrzeba rozstrzygnięcia o sposobie jej rozpatrzenia.

¹⁾ zmiany tekstu jednolitego wymienionej ustawy zostały ogłoszone w Dz.U. z 2015r., poz. 443, poz. 774, poz.1265, poz.1434, poz. 1713 i poz. 1777.

Załącznik Nr 3 do Uchwały Nr XII/187/15

Rady Gminy Kobierzyce

z dnia 27 listopada 2015 r.

**ROZSTRZYGNIECIE RADY GMINY KOBIERZYCE
O SPOSOBIE REALIZACJI, ZAPISANYCH W PLANIE INWESTYCJI, Z ZAKRESU
INFRASTRUKTURY TECHNICZNEJ, KTÓRE NALEŻĄ DO ZADAŃ WŁASNYCH GMINY
ORAZ ZASAD ICH FINANSOWANIA, ZGODNIE Z PRZEPISAMI O FINANSACH PUBLICZNYCH.
Rada Gminy Kobierzyce
rozstrzyga:**

Działając, zgodnie z art. 20 ust. 1 ustawy z dnia 27 marca 2003r. o planowaniu i zagospodarowaniu przestrzennym (t.j. Dz. U. z 2015r. poz. 199, z późn. zm.¹⁾),

**Rada Gminy Kobierzyce
rozstrzyga:**

o sposobie realizacji zapisanych w miejscowym planie zagospodarowania przestrzennego obszaru położonego przy ul. Słonecznej w południowo - wschodniej części wsi Jaszowice, inwestycji z zakresu infrastruktury technicznej, które należą do zadań własnych gminy oraz zasad ich finansowania, zgodnie z przepisami o finansach publicznych, w sposób następujący:

Ustalenia projektu planu nie powodują konieczności realizacji nowych elementów układu komunikacyjnego ani sieci infrastruktury technicznej, jako zadań własnych gminy.

¹⁾ zmiany tekstu jednolitego wymienionej ustawy zostały ogłoszone w Dz. U. z 2015r., poz. 443, poz.774, poz. 1265, poz.1434, poz. 1713 i poz. 1777.

Uzasadnienie

Na podstawie art. 20 ustawy z dnia 27 marca 2003 roku o planowaniu i zagospodarowaniu przestrzennym (t.j. Dz. U. z 2015r. poz.199, z późn. zm.) przedmiotem uchwalenia, przez Radę Gminy Kobierzyce, jest projekt miejscowego planu zagospodarowania przestrzennego obszaru położonego przy ul. Słonecznej w południowo - wschodniej części wsi Jaszowice.

Podstawą sporządzenia ww. projektu planu, jest Uchwała Nr IV/42/15 Rady Gminy Kobierzyce, z dnia 21 stycznia 2015r., w sprawie przystąpienia do sporządzania miejscowego planu zagospodarowania przestrzennego obszaru położonego przy ul. Słonecznej w południowo - wschodniej części wsi Jaszowice. Projekt miejscowego planu zagospodarowania przestrzennego, zwany planem, został wykonany zgodnie z procedurą sporządzania planu, ustaloną przepisami art. 17 - 20, ze szczególnym uwzględnieniem wymogów ustalonych w art. 1 ust. 2 - 4 ustawy z dnia 27 marca 2003 r. o planowaniu i zagospodarowaniu przestrzennym (t.j. Dz. U. z 2015r. poz. 199, z późn. zm.) oraz przepisami ustawy z dnia 3 października 2008r., o udostępnianiu informacji o środowisku i jego ochronie, udziale społeczeństwa w ochronie środowiska oraz o ocenach oddziaływania na środowisko (t.j. Dz. U. z 2013r. poz. 1235, z późn. zm.) z zastrzeżeniem:

- 1) ww. projekt planu, nie narusza ustaleń obowiązującego (na dzień przedłożenia do uchwalenia Radzie Gminy Kobierzyce ww. projektu planu) „Studium uwarunkowań i kierunków zagospodarowania przestrzennego gminy Kobierzyce”, zatwierdzonego Uchwałą Nr XXXVI/418/09 Rady Gminy Kobierzyce, z dnia 28 sierpnia 2009 r., zmienionego Uchwałami Rady Gminy Kobierzyce Nr XXIV/304/12 z dnia 23 listopada 2012 r., Nr IV/38/15 z dnia 21 stycznia 2015 r. oraz Nr VI/66/15 z dnia 27 marca 2015 r., nie zawierającego prognoz demograficznych oraz analiz ekonomicznych, środowiskowych i społecznych, określonych w przepisach ustawy o planowaniu i zagospodarowaniu przestrzennym, obowiązujących od dnia 18. listopada 2015;
- 2) ustalenia planu nie przewidują sytuowania nowej zabudowy, ponieważ utrzymują dotychczasowe przeznaczenie terenu objętego planem, ustalone uchwałami nr XXX/410/13 Rady Gminy Kobierzyce z dnia 26 kwietnia 2013 r., i nr XLVI/669/14 Rady Gminy Kobierzyce z dnia 14 października 2014 r, w sprawie uchwalenia miejscowego planu zagospodarowania przestrzennego wsi Jaszowice, z zastrzeżeniem zmiany lokalizacji obiektu infrastruktury technicznej.
- 3) Wpływ ustaleń planu, na finanse publiczne, w tym budżet gminy: Z wyliczeń zawartych w prognozie skutków finansowych opracowanej zgodnie z art. 17 pkt 5 ustawy wynika, że uchwalenie planu miejscowego nie będzie obciążeniem dla gminy. W przypadku niniejszego projektu planu miejscowego nie zachodzi konieczność poniesienia nakładów na budowę urządzeń infrastruktury technicznej i drogowej wokół terenów zurbanizowanych.
- 4) Zgodność z wynikami analizy, o której mowa w art. 32 ust. 1, wraz datą uchwały rady gminy, o której mowa w art. 32 ust. 2: projekt miejscowego planu zagospodarowania przestrzennego obszaru położonego przy ul. Słonecznej w południowo - wschodniej części wsi Jaszowice jest zgodny z uchwałą Rady Gminy Kobierzyce nr XXII/274/12 z dnia 3 października 2012r. w sprawie aktualności miejscowych planów zagospodarowania przestrzennego oraz studium uwarunkowań i kierunków zagospodarowania przestrzennego Gminy Kobierzyce.

Do ww. uchwały dołącza się następujące załączniki, stanowiące jej integralne części:

- rozstrzygnięcie Rady Gminy Kobierzyce o sposobie rozpatrzenia uwag do projektu planu, wniesionych w trakcie wyłożenia do publicznego wglądu, zapisane w formie tekstowej, stanowiące załącznik nr 2 do niniejszej uchwały;
- rozstrzygnięcie Rady Gminy Kobierzyce o sposobie realizacji, zapisanych w planie, inwestycji z zakresu infrastruktury technicznej, które należą do zadań własnych gminy oraz zasad ich finansowania, zgodnie z przepisami o finansach publicznych, zapisane w formie tekstowej, stanowiące załącznik nr 3 do niniejszej uchwały.

Na etapie składania wniosków do niniejszego projektu planu, w odpowiedzi na czynności sporządzającego projekt planu, zgodnie z art. 17 pkt 1 ustawy o planowaniu i zagospodarowaniu przestrzennym, nie wpłynęły żadne wnioski.

Na etapie wyłożenia niniejszego projektu planu do publicznego wglądu została wniesiona 1 uwaga, którą Wójt Gminy uwzględnił w całości.

Dokumentacja prac planistycznych projektu planu, będąca podstawą do stwierdzenia przez Wojewodę Dolnośląskiego jego zgodności z prawem, została sporządzona zgodnie z rozporządzeniem Ministra Infrastruktury, z dnia 26 sierpnia 2003 roku w sprawie wymaganego zakresu projektu miejscowego planu zagospodarowania przestrzennego.

Po uchwaleniu, jako akt prawa miejscowego, niniejszy miejscowy plan zagospodarowania przestrzennego,

stanowić będzie instrument do prowadzenia bieżącej polityki inwestycyjnej na obszarze objętym planem.