

**UCHWAŁA NR XXIX/559/17
RADY GMINY KOBIERZYCE**

z dnia 1 września 2017 r.

**w sprawie uchwalenia miejscowego planu zagospodarowania przestrzennego obszaru położonego przy
ul. Polnej w południowo-wschodniej części wsi Cieszyce**

Na podstawie art. 18 ust. 2 pkt 5 ustawy z dnia 8 marca 1990 r. o samorządzie gminnym (tj. Dz.U. z 2016 r. poz. 446 ze zm.) i art. 20 ust. 1 ustawy z dnia 27 marca 2003 r. o planowaniu i zagospodarowaniu przestrzennym (tj. Dz.U. z 2017 r. poz. 1073 ze zm.) oraz w związku z uchwałą nr XVII/295/16 z dnia 23 czerwca 2016 r. w sprawie przystąpienia do sporządzania miejscowego planu zagospodarowania przestrzennego obszaru położonego przy ul. Polnej w południowo-wschodniej części wsi Cieszyce i stwierdzeniu, iż przedmiotowy plan miejscowy nie narusza ustaleń „Studium uwarunkowań i kierunków zagospodarowania przestrzennego gminy Kobierzyce”, uchwalonego przez Radę Gminy Kobierzyce uchwałą nr XVII/330/16, z dnia 19 sierpnia 2016 r., Rada Gminy Kobierzyce uchwała, co następuje:

**Rozdział 1.
Przepisy ogólne**

§ 1. Uchwała się miejscowy plan zagospodarowania przestrzennego obszaru położonego przy ul. Polnej w południowo-wschodniej części wsi Cieszyce, zwany dalej planem miejscowym obejmującym obszar, którego granice oznaczono na rysunku planu miejscowego zgodnie z uchwałą nr XVII/295/16 Rady Gminy Kobierzyce z dnia 23 czerwca 2016 r.

§ 2. Załącznikami do niniejszej uchwały są:

- 1) rysunek planu miejscowego w skali 1:1000, stanowiący załącznik nr 1;
- 2) rozstrzygnięcie o sposobie rozpatrzenia uwag do projektu planu miejscowego, stanowiące załącznik nr 2;
- 3) rozstrzygnięcie o sposobie realizacji, zapisanych w planie inwestycji z zakresu infrastruktury technicznej, które należą do zadań własnych gminy oraz o zasadach ich finansowania zgodnie z przepisami o finansach publicznych, stanowiące załącznik nr 3.

§ 3. 1. Następujące oznaczenia graficzne na rysunku planu są obowiązującymi ustaleniami planu:

- 1) linie rozgraniczające tereny o różnym przeznaczeniu lub różnych zasadach zagospodarowania;
- 2) nieprzekraczalne linie zabudowy;
- 3) symbole określające przeznaczenie terenu, oznaczone symbolem literowym wraz z numerem.

2. Pozostałe oznaczenia mają charakter informacyjny.

§ 4. Ilekroć w przepisach niniejszej uchwały jest mowa o:

- 1) infrastrukturze technicznej - należy przez to rozumieć sieci i urządzenia dystrybucyjne jako ogół podziemnych i nadziemnych budowli i obiektów liniowych służących zaopatrzeniu w wodę, odprowadzeniu ścieków i wód opadowych, zaopatrzeniu w energię elektryczną, gaz i ciepło oraz łączności i telekomunikacji;
- 2) nieprzekraczalnej linii zabudowy – należy przez to rozumieć linię ograniczającą obszar, na którym dopuszcza się wznoszenie budynków z uwzględnieniem ustaleń dla całego obszaru planu miejscowego i ustaleń szczegółowych niniejszej uchwały oraz określonych w ustaleniach planu miejscowego rodzajów budowli naziemnych, za wyjątkiem infrastruktury technicznej;
- 3) powierzchni zabudowy - rozumie się przez to powierzchnię mierzoną po zewnętrznym obrysie murów budynku;
- 4) przeznaczeniu podstawowemu terenu – należy przez to rozumieć funkcje wraz z urządzeniami i obiektami towarzyszącymi możliwe do realizacji na danym terenie wydzielonym liniami rozgraniczającymi;

- 5) przeznaczeniu uzupełniającym terenu – należy przez to rozumieć rodzaje przeznaczenia inne niż podstawowe, które jedynie uzupełniają lub wzbogacają przeznaczenie podstawowe, lokalizowane na zasadzie braku konfliktu z przeznaczeniem podstawowym wynikającym z ich sąsiedztwa;
- 6) urządzeniach i obiektach towarzyszących – należy przez to rozumieć obiekty i urządzenia technicznego wyposażenia i infrastruktury technicznej, drogi wewnętrzne, zaplecze parkingowe i garażowe (w tym trwale związane z gruntem), obiekty małej architektury, budynki gospodarcze oraz inne obiekty i urządzenia pełniące pomocniczą rolę wobec przeznaczenia podstawowego lub uzupełniającego;
- 7) terenie – należy przez to rozumieć obszar o określonym przeznaczeniu, ograniczony liniami rozgraniczającymi, oznaczony symbolem literowym wraz z numerem wyróżniającym go spośród innych terenów.

Rozdział 2.

Ustalenia dla całego obszaru objętego planem miejscowym

§ 5. W zakresie zasad ochrony i kształtowania ładu przestrzennego ustala się ogólne ustalenia dotyczące linii zabudowy:

- 1) następujące części budynku nie mogą pomniejszać odległości liczonej od linii rozgraniczającej do nieprzekraczalnej linii zabudowy:
 - a) schody zewnętrzne, wejścia do budynków, pochylnie i rampy o więcej niż 1,30 m,
 - b) balkony, galerie, tarasy i wykusze o więcej niż 1,5 m,
 - c) okapy i gzymsy o więcej niż 0,8 m,
 - d) łączna powierzchnia wysuniętych względem linii zabudowy części budynków o których mowa w lit. a, b, c, liczona w ich widoku od strony linii zabudowy nie może przekraczać 40% powierzchni elewacji;
- 2) ograniczenia wysokości zabudowy określone w niniejszej uchwale nie dotyczą inwestycji celu publicznego z zakresu łączności publicznej, w rozumieniu ustawy z dnia 21 sierpnia 1997r. o gospodarce nieruchomościami.

§ 6. W zakresie zasad ochrony środowiska, przyrody i krajobrazu kulturowego:

- 1) przed podjęciem działalności inwestycyjnych, ustala się obowiązek zdjęcia warstwy próchnicznej z części przeznaczonych pod obiekty budowlane oraz powierzchnie utwardzone, a następnie odpowiednie jej zagospodarowanie;
- 2) ustala się zakaz realizacji inwestycji oraz prowadzenia działalności, której negatywne oddziaływanie może przekroczyć granice nieruchomości;
- 3) ustala się dopuszczalny poziom hałasu na terenie oznaczonym symbolem RM jak dla terenów zabudowy zagrodowej;
- 4) obowiązuje zapewnienie, we własnym zakresie przez właściciela lub władającego terenem, wymaganych standardów zamieszkiwania na terenach sąsiednich (zachowanie dopuszczalnego poziomu hałasu, wibracji, emisji zanieczyszczeń, uciążliwości transportu itp.) w przypadku, gdy wprowadza on na swoją działkę działalność usługową;
- 5) w zakresie gromadzenia i usuwania odpadów, obowiązują zasady określone w odrębnych przepisach.

§ 7. W zakresie szczegółowych zasad i warunków scalania i podziału nieruchomości ustala się:

- 1) powierzchnia działek: minimum 50 m²,
- 2) szerokość frontu działek: minimum 2m;
- 3) kąt położenia granic działek, w stosunku do pasa drogowego, powinien zawierać się w przedziale od 60⁰ do 120⁰;
- 4) parametry ustalone w pkt. 1, 2, 3, nie dotyczą działek wydzielanych w celu realizacji układów komunikacyjnych i lokalizacji urządzeń infrastruktury technicznej, dla których obowiązują parametry wynikające z przepisów odrębnych.

§ 8. W zakresie zasad modernizacji, rozbudowy i budowy systemów komunikacji:

- 1) dopuszcza się realizację systemów komunikacji wewnętrznej;
- 2) nowo wydzielane działki pod drogi wewnętrzne muszą spełniać warunki:
 - a) szerokość w liniach rozgraniczających nie może być mniejsza niż: 7m dla dróg wewnętrznych, które zapewniają obsługę komunikacyjną do 6 działek budowlanych,
 - b) w przypadku wydzielenia nieprzelotowych dróg wewnętrznych obowiązuje realizacja placów do zawracania o wymiarach nie mniejszych niż 12,5 na 12,5m,
 - c) ciągi pieszo-jezdne zaleca się wyposażyć w progi lub inne urządzenia spowalniające ruch pojazdów samochodowych,
 - d) minimalna szerokość pasa ruchu:
 - dla dróg z dwoma pasami ruchu – 2,5 m,
 - dla dróg jednokierunkowych z jednym pasem ruchu – 3,5 m;
- 3) ustala się liczbę miejsc postojowych:
 - a) minimum 2 miejsca postojowe na jeden lokal mieszkalny,
 - b) miejsca postojowe dla pojazdów zaopatrzonych w kartę parkingową w ilości zgodnej z przepisami odrębnymi,
 - c) miejsca postojowe przeznaczone do parkowania pojazdów zaopatrzonych w kartę parkingową, wlicza się do bilansu miejsc postojowych zgodnie z przepisami odrębnymi,
 - d) miejsca postojowych należy realizować w dowolnej formie z uwzględnieniem przepisów odrębnych dotyczących miejsc postojowych.
- 4) należy zapewnić obsługę komunikacyjną oraz połączenie układu komunikacyjnego w obszarze objętym uchwałą z układem zewnętrznym, poprzez drogę IKDW oraz ul. Polną, znajdującą się poza granicą opracowania.

§ 9. W zakresie zasad modernizacji, rozbudowy i budowy systemów infrastruktury technicznej:

- 1) dopuszcza się lokalizację infrastruktury technicznej niezbędnej dla obsługi terenu na całym obszarze objętym planem miejscowym;
- 2) dopuszcza się modernizację, przebudowę, rozbudowę obiektów i urządzeń infrastruktury technicznej;
- 3) dopuszcza się wydzielanie niezbędnych działek dla realizacji obiektów i urządzeń infrastruktury technicznej (m.in. stacji transformatorowych, przepompowni ścieków itp.) niezbędnej dla obsługi terenu o parametrach innych niż określone w niniejszej uchwale oraz z zachowaniem warunków wynikających z przepisów odrębnych;
- 4) w zakresie zasad modernizacji, rozbudowy i budowy sieci elektroenergetycznej:
 - a) ustala się zaopatrzenie z sieci elektroenergetycznej,
 - b) dopuszcza się zaopatrzenie w energię z odnawialnych źródeł energii z wyłączeniem urządzeń wytwarzających energię z odnawialnych źródeł energii o mocy powyżej 100 kW oraz z wyłączeniem elektrowni wiatrowych;
- 5) w zakresie zasad modernizacji, rozbudowy i budowy sieci wodociągowej:
 - a) ustala się zaopatrzenie z uwzględnieniem warunków dostępności wody dla celów przeciwpożarowych:
 - z sieci wodociągowej,
 - z indywidualnych ujęć, z zastrzeżeniem lit. b,
 - b) ustala się zakaz budowy własnych ujęć wodociągowych zlokalizowanych na terenach inwestora o głębokości przekraczającej 30 m i poborze wody w ilości powyżej 10 m³/dobę;
- 6) w zakresie zasad modernizacji, rozbudowy i budowy sieci kanalizacji sanitarnej ustala się odprowadzenie ścieków komunalnych systemem kanalizacji sanitarnej;

- 7) w zakresie zasad modernizacji, rozbudowy i budowy systemów odprowadzania wód opadowych i roztopowych ustala się odprowadzenie do sieci kanalizacji deszczowej, alternatywnie dopuszcza się odprowadzenie wód opadowych do gruntu, do cieków wodnych lub magazynowanie w zbiornikach zgodnie z przepisami odrębnymi;
- 8) w zakresie zasad modernizacji, rozbudowy i budowy sieci gazowej: ustala się zaopatrzenie w gaz ze zbiorników gazu lub z sieci gazowej;
- 9) w zakresie zasad modernizacji, rozbudowy i budowy sieci ciepłowniczej, ustala się obowiązek stosowania urządzeń grzewczych o wysokiej sprawności i niskim stopniu emisji zanieczyszczeń.

§ 10. Określa się wysokość stawki procentowej, o której mowa w art. 36 ust. 4 ustawy na 30%.

Rozdział 3. Ustalenia szczegółowe

§ 11. 1. Wyznacza się teren zabudowy zagrodowej oznaczony na rysunku planu miejscowego symbolem 1RM, dla którego ustala się:

- 1) przeznaczenie podstawowe: zabudowa zagrodowa;
- 2) przeznaczenie uzupełniające: drogi wewnętrzne.
 2. W zakresie zasad zagospodarowania terenu:
 - 1) ustala się nieprzekraczalne linie zabudowy zgodnie z przebiegiem na rysunku planu miejscowego: w odległości 6m od ulicy Polnej i 5m od drogi wewnętrznej 1KDW;
 - 2) zakaz lokalizowania w granicach działek obiektów hodowlanych o obsadzie większej niż 5 Dużych Jednostek Przeliczeniowych (DJP).
 3. W zakresie zasad kształtowania zabudowy:
 - 1) ustala się układ zabudowy - wolnostojąca;
 - 2) maksymalną wysokość budynków mieszkalnych i usługowych ustala się na 12m;
 - 3) maksymalną wysokość budynków gospodarczych i garaży ustala się na 7m;
 - 4) maksymalną wysokość pozostałych obiektów budowlanych ustala się na 15m;
 - 5) maksymalna liczba kondygnacji nadziemnych budynków mieszkalnych nie może przekroczyć 3 w tym trzecia wyłącznie w formie poddasza użytkowego;
 - 6) dopuszcza się realizację kondygnacji podziemnych;
 - 7) ustala się zasady kształtowania dachów:
 - a) dachy o spadku połaci dachowych od 30⁰ do 45⁰,
 - b) dla budynków gospodarczych dopuszcza się dachy wielospadowe, symetryczne o minimalnym kącie nachylenia połaci dachowych 12⁰;
 - c) rodzaj pokrycia dachu: dachówka lub materiał dachówkopodobny,
 - d) kolor dachów: ceglasty, brązowy, grafitowy lub czarny,
 - e) dopuszczalne kąty spadku połaci dachowych nie dotyczą lukarn, zadaszeń wejść do budynków i tarasów oraz budynków gospodarczych i garażowych.
 4. W zakresie wskaźników zagospodarowania terenu:
 - 1) maksymalną powierzchnię zabudowy działki budowlanej ustala się na 20%;
 - 2) minimalną powierzchnię biologicznie czynną ustala się na 50%;
 - 3) wskaźnik intensywności zabudowy ustala się w przedziale od 0 do 0, 3;
 - 4) powierzchnia nowo wydzielanych działek budowlanych nie może być mniejsza niż 5000 m²;
 - 5) dopuszcza się zmniejszenie minimalnej powierzchni działki budowlanej o nie więcej niż 10%;

6) w granicach działki istniejącej przed wejściem w życie planu, dopuszcza się utworzenie tylko jednej takiej działki, o której mowa w pkt 5).

§ 12. 1. Wyznacza się teren rolniczy oznaczony na rysunku planu miejscowego symbolem 1R, dla którego ustala się przeznaczenie podstawowe: uprawy polowe, ogrodnicze, sadownicze, łąki, pastwiska.

2. Zakazuje się lokalizacji zabudowy.

§ 13. 1. Wyznacza się teren drogi wewnętrznej, oznaczony na rysunku planu symbolem: 1KDW dla którego ustala się: przeznaczenie podstawowe - droga wewnętrzna.

2. Ustala się szerokość drogi w liniach rozgraniczających, zgodnie z rysunkiem planu minimum 6m.

Rozdział 4. Przepisy końcowe

§ 14. Wykonanie niniejszej uchwały powierza się Wójtowi Gminy Kobierzyce.

§ 15. Uchwała wchodzi w życie po upływie 14 dni od daty ogłoszenia w Dzienniku Urzędowym Województwa Dolnośląskiego.

Przewodnicząca Rady Gminy
Kobierzyce


Elżbieta Regulska


MIEJSCOWY PLAN ZAGOSPODAROWANIA PRZESTRZENNEGO OBSZARU POŁOŻONEGO PRZY UL. POLNEJ W POŁUDNIOWO-WSCHODNIEJ CZĘŚCI WSI CIESZYCE

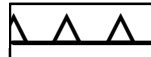



rysunek planu miejscowego
w skali 1:1 000

Legenda


 granica obszaru objętego uchwałą

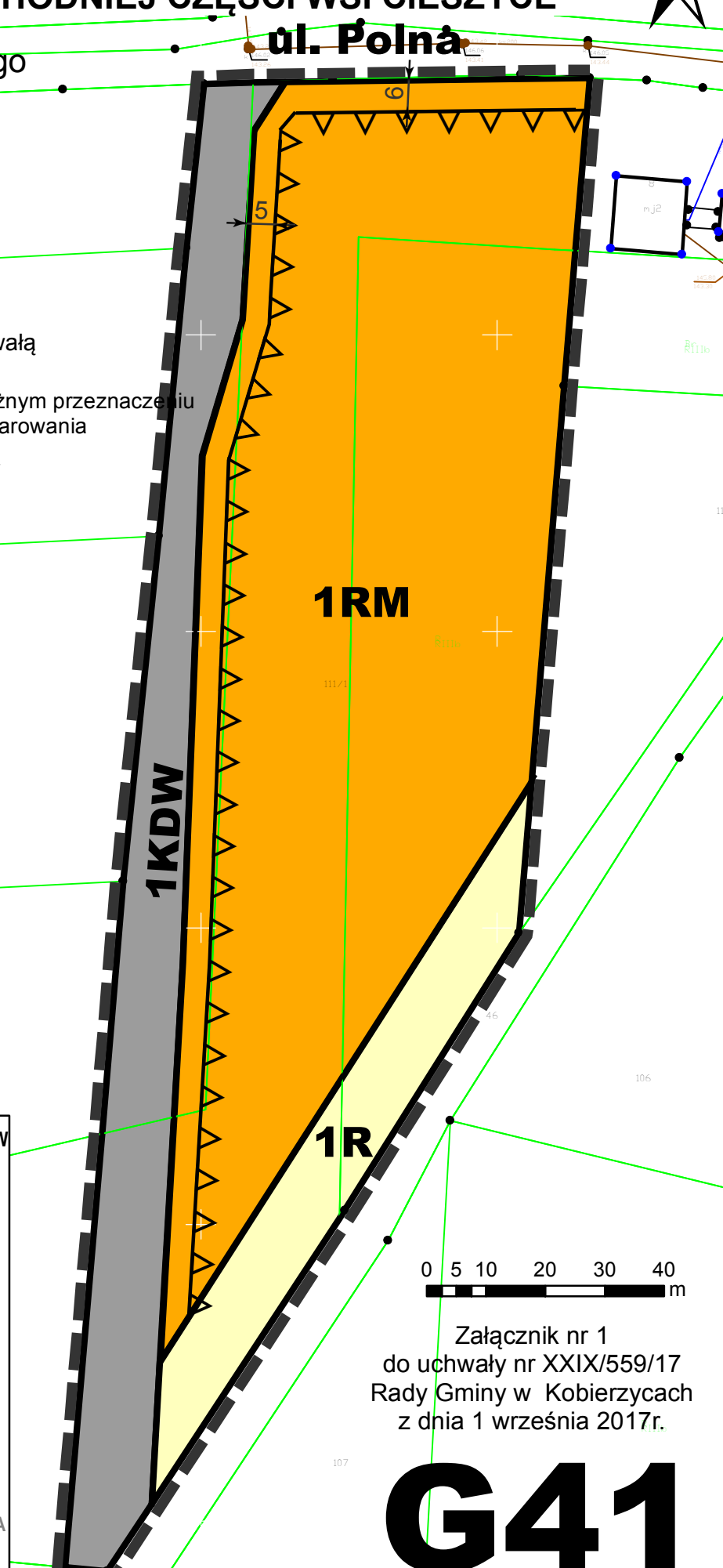
 linie rozgraniczające tereny o różnym przeznaczeniu lub różnych zasadach zagospodarowania

 nieprzekraczalne linie zabudowy

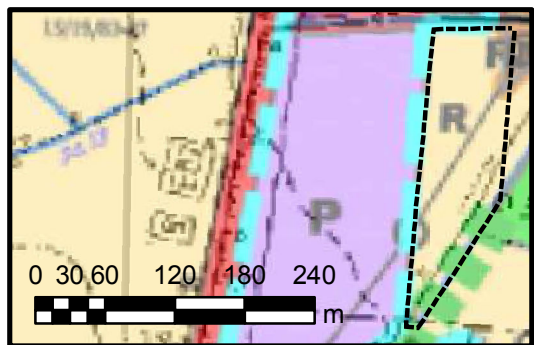
 **RM** teren zabudowy zagrodowej



 **R** teren rolniczy

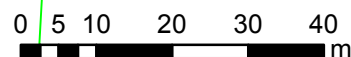
 **KDW** teren drogi wewnętrznej



WYRYS ZE STUDIUM UWARUNKOWAŃ I KIERUNKÓW
ZAGOSPODAROWANIA PRZESTRZENNEGO
GMINY KOBIERZYCE
uchwała nr XVIII/330/16 z dnia 19 sierpnia 2016r.



 GRANICA OBSZARU OBJĘTEGO UCHWAŁĄ
 ROLA



Załącznik nr 1
do uchwały nr XXIX/559/17
Rady Gminy w Kobierzycach
z dnia 1 września 2017r.

G41

Załącznik Nr 2 do Uchwały Nr XXIX/559/17

Rady Gminy Kobierzyce

z dnia 1 września 2017 r.

ROZSTRZYGNĘCIE W SPRAWIE UWAG WNIESIONYCH DO MIEJSCOWEGO PLANU

Ponieważ do projektu miejscowego planu zagospodarowania przestrzennego w trakcie wyłożenia do publicznego wglądu nie wpłynęła żadna uwaga, nie ma konieczności sporządzania rozstrzygnięcia o sposobie rozpatrzenia uwag.

Załącznik Nr 3 do Uchwały Nr XXIX/559/17

Rady Gminy Kobierzyce

z dnia 1 września 2017 r.

ROZSTRZYGNIĘCIE O SPOSOBIE REALIZACJI INWESTYCJI Z ZAKRESU INFRASTRUKTURY TECHNICZNEJ

Rozstrzygnięcia dokonano na podstawie art. 20 ust. 1 ustawy z dnia 27 marca 2003 r. o planowaniu i zagospodarowaniu przestrzennym (Dz. U. z 2017 r. poz. 1073 ze zm).

- 1) Inwestycje z zakresu infrastruktury technicznej, służące zaspokajaniu zbiorowych potrzeb mieszkańców, stanowią zgodnie z art. 7 ust. 1 ustawy z dnia 8 marca 1990 r. o samorządzie gminnym (tj. Dz.U. z 2016 r. poz. 446 ze zm.) zadania własne gminy.
- 2) Realizacja inwestycji przebiegać będzie zgodnie z obowiązującymi przepisami, w tym między innymi ustawą Prawo budowlane, ustawą Prawo zamówień publicznych, ustawą o samorządzie gminnym, ustawą o gospodarce komunalnej i Prawem ochrony środowiska.
- 3) W przypadku przeprowadzanych przebudowy dróg należy dokonać analizy potrzeb realizacji infrastruktury podziemnej, i jej realizację przeprowadzić wyprzedzająco lub w trakcie przebudowy drogi.
- 4) Finansowanie inwestycji w zakresie infrastruktury technicznej, ujętych w niniejszym planie, które należą do zadań własnych gminy, podlega przepisom ustawy z dnia 30 czerwca 2005 r. o finansach publicznych (Dz. U. z 2009 r. Nr 157 poz. 1240 ze zmianami).
- 5) Inwestycje w zakresie przesyłania i dystrybucji paliw gazowych, energii elektrycznej lub ciepła realizowane będą w sposób określony w art. 7 ustawy z dnia 10 kwietnia 1997 r. Prawo energetyczne (tekst jednolity Dz. U. z 2006 r. Nr 89 poz. 625 ze zmianami).

UZASADNIENIE

do uchwały w sprawie uchwalenia miejscowego planu zagospodarowania przestrzennego obszaru położonego przy ul. Polnej w południowo-wschodniej części wsi Cieszycze.

Projekt miejscowego planu zagospodarowania przestrzennego obszaru położonego przy ul. Polnej w południowo-wschodniej części wsi Cieszycze sporządzony został na podstawie uchwały nr XVII/295/16 Rady Gminy Kobierzyce z dnia 23 czerwca 2016 r.

Miejscowy plan zagospodarowania przestrzennego jest dokumentem planistycznym, określającym politykę zagospodarowania przestrzennego obszaru, dla którego jest sporządzany i określa zasady zagospodarowania przestrzennego dla danego terenu. W odróżnieniu od studium uwarunkowań i kierunków zagospodarowania przestrzennego stanowi on prawo miejscowe. Jest zobowiązaniem władz gminy do działań zgodnie z zapisami uchwały MPZP. W dokumencie tym formułuje się zasady ogólne oraz szczegółowe dotyczące zagospodarowania danego terenu oraz integruje dokumenty programowe i wizje związane z rozwojem gospodarczym i społecznym.

Bezpośrednim powodem podjęcia powyższej uchwały była potrzeba ustalenia zapisów regulujących warunki i możliwości zagospodarowania terenu gminy w odpowiedzi na zmieniającą się sytuację społeczno-gospodarczą i włączenie do inwestycji części terenów rolniczych. Ponadto zaistniała potrzeba przygotowania szerszej oferty inwestycyjnej na terenie gminy i ustalenie zasad i form zagospodarowania terenu.

Projekt planu, nie narusza ustaleń obowiązującego „Studium uwarunkowań i kierunków zagospodarowania przestrzennego gminy Kobierzyce”, uchwalonego przez Radę Gminy Kobierzyce uchwałą nr XVII/330/16, z dnia 19 sierpnia 2016r.

W przedkładanym do uchwalenia planie miejscowym zrealizowano wymogi wynikające z art. 1 ust. 2-4 ustawy:

- 1) Wymagania ładu przestrzennego, w tym urbanistyki i architektury dostosowane zostały do istniejącego sposobu zagospodarowania zarówno w warstwie funkcjonalnej przeznaczenia terenów jak i w warstwie dotyczącej parametrów zabudowy. Uwzględniono strukturę funkcjonalno-przestrzenną okolicznych terenów oraz mieszkaniowo - usługowy charakter terenów sąsiednich.
- 2) Wyznaczając tereny pod zabudowę uwzględniono walory architektoniczne i krajobrazowe, tak aby nowo powstałe obiekty nawiązywały do terenów sąsiednich wykorzystywanych obecnie i nowoprojektowanych terenów, do tej pory nie wykorzystanych, a zaplanowanych również jako tereny mieszkaniowo - usługowe.
- 3) W zakresie ochrony środowiska, w tym gospodarowania wodami i ochrony gruntów rolnych i leśnych w obszarze objętym planem uwzględniono fakt, że obszar jest położony bezpośrednio przy terenach wyposażonych w infrastrukturę techniczną, co umożliwia podłączenie obszaru do wszystkich niezbędnych sieci infrastruktury, dzięki czemu w maksymalny możliwy sposób chronione są zasoby wodne przed zanieczyszczeniami pochodzenia komunalnego.
- 4) Ochrony zdrowia oraz bezpieczeństwa ludzi i mienia, a także potrzeby osób niepełnosprawnych została uwzględniona między innymi poprzez ustalenie stosownej liczby miejsc parkingowych przeznaczonych na postój pojazdów zaopatrzonych w kartę parkingową, zgodnie z przepisami odrębnymi.
- 5) Projekt planu uwzględnia zarówno walory ekonomiczne przestrzeni obszaru objętego planem jak i prawo własności a także potrzeby interesu publicznego. Przy kreowaniu przestrzeni, kierowano się przede wszystkim zasadą kontynuacji zabudowy i funkcji istniejących na obszarach przyległych z uwzględnieniem obszarów wyposażonych w infrastrukturę techniczną, w tym także dostępności do publicznego transportu zbiorowego oraz w maksymalnym stopniu uwzględniając prawo własności przede wszystkim poprzez utrzymanie istniejących funkcji terenów oraz partycypację społeczną w trakcie sporządzania projektu planu.
- 6) Z uwagi na wyposażenie obszaru sąsiedniego w podstawową infrastrukturę techniczną, uzbrojenie terenu nie będzie generować wysokich kosztów, jednocześnie ustalenia dopuszczają wydzielanie niezbędnych działek dla realizacji infrastruktury technicznej oraz budowę przyłączy.
- 7) Zgodnie z wymogami art. 17 ustawy zapewniono udziału społeczeństwa w pracach nad miejscowym planem zagospodarowania przestrzennego:

a) wyniku ogłoszenia i obwieszczenia, zgodnie z art. 17 pkt 1 ustawy o planowaniu i zagospodarowaniu przestrzennym, o przystąpieniu do sporządzenia planu nie wpłynęły żadne wnioski od osób fizycznych;

b) wszystkie procedury związane z opracowaniem projektu planu prowadzone były z zachowaniem jawności i przejrzystości procedur planistycznych.

Ze względu na brak występowania na obszarze planu problematyki, w planie nie określa się:

- 1) zasad w zakresie potrzeby obronności i bezpieczeństwa państwa;
- 2) sposobu i terminu tymczasowego zagospodarowania, urządzania i użytkowania terenów;
- 3) wymagania wynikające z potrzeb kształtowania przestrzeni publicznych;
- 4) granice i sposoby zagospodarowania terenów górniczych;
- 5) zasad ochrony dziedzictwa dóbr kultury współczesnej;
- 6) granic i sposobów zagospodarowania terenów lub obiektów podlegających ochronie, ustalonych na podstawie odrębnych przepisów;
- 7) szczególnych warunków zagospodarowania terenów oraz ograniczeń w ich użytkowaniu, w tym zakazów zabudowy.

Wpływ ustaleń planu, na finanse publiczne, w tym budżet gminy:

- 1) Z wyliczeń zawartych w prognozie skutków finansowych opracowanej zgodnie z art. 17 pkt 5 ustawy wynika, że uchwalenie planu miejscowego nie będzie obciążeniem dla gminy.
- 2) W przypadku niniejszego projektu planu miejscowego nie zachodzi konieczność poniesienia znaczących nakładów na budowę urządzeń infrastruktury technicznej i drogowej.

W wyniku sporządzenia analizy przyjętej uchwałą Rady Gminy Kobierzyce nr XXV/474/17 z dnia 28 kwietnia 2017r. w sprawie aktualności miejscowych planów zagospodarowania przestrzennego oraz studium uwarunkowań i kierunków zagospodarowania przestrzennego Gminy Kobierzyce, ustalono, iż obowiązujące dokumenty planistyczne są aktualne, dopuszczono jednak sporządzanie korekt i zmian obowiązujących planów miejscowych uwzględniając zmieniającą się sytuację społeczno-gospodarczą i potrzeby inwestorów.

Mając na uwadze powyższe, zgodnie z art. 17 pkt. 14 ustawy o planowaniu i zagospodarowaniu przestrzennym, projekt miejscowego planu zagospodarowania przestrzennego obszaru położonego przy ul. Polnej w południowo-wschodniej części wsi Cieszyce wraz załącznikami przedstawiam Radzie Gminy do uchwalenia.