

**UCHWAŁA NR XXXVIII/736/18
RADY GMINY KOBIERZYCE**

z dnia 24 maja 2018 r.

**w sprawie uchwalenia miejscowego planu zagospodarowania przestrzennego obszaru położonego przy
ul. Akacjowej w południowo-środkowej części wsi Krzyżowice**

Na podstawie art. 18 ust. 2 pkt 5 ustawy z dnia 8 marca 1990 r. o samorządzie gminnym (tj. Dz.U. z 2017r. poz. 1875 ze zm.) i art. 20 ust. 1 ustawy z dnia 27 marca 2003 r. o planowaniu i zagospodarowaniu przestrzennym (tj. Dz.U. z 2017 r. poz. 1073 ze zm.) oraz w związku z uchwałą nr XXVIII/525/17 z dnia 22 czerwca 2017 r. w sprawie przystąpienia do sporządzania miejscowego planu zagospodarowania przestrzennego obszaru położonego przy ul. Akacjowej w południowo-środkowej części wsi Krzyżowice i stwierdzeniu, iż przedmiotowy plan miejscowy nie narusza ustaleń „Studium uwarunkowań i kierunków zagospodarowania przestrzennego gminy Kobierzyce”, uchwalonego przez Radę Gminy Kobierzyce uchwałą nr XVII/330/16, z dnia 19 sierpnia 2016 r., Rada Gminy Kobierzyce uchwała, co następuje:

**Rozdział 1.
Przepisy ogólne**

§ 1. Uchwała się miejscowy plan zagospodarowania przestrzennego obszaru położonego przy ul. Akacjowej w południowo-środkowej części wsi Krzyżowice, zwany dalej planem miejscowym obejmującym obszar, którego granice oznaczono na rysunku planu miejscowego zgodnie z uchwałą nr XXVIII/525/17 Rady Gminy Kobierzyce z dnia 22 czerwca 2017r.

§ 2. Załącznikami do niniejszej uchwały są:

- 1) rysunek planu miejscowego w skali 1:1000, stanowiący załącznik nr 1;
- 2) rozstrzygnięcie o sposobie rozpatrzenia uwag do projektu planu miejscowego, stanowiące załącznik nr 2;
- 3) rozstrzygnięcie o sposobie realizacji, zapisanych w planie inwestycji z zakresu infrastruktury technicznej, które należą do zadań własnych gminy oraz o zasadach ich finansowania zgodnie z przepisami o finansach publicznych, stanowiące załącznik nr 3.

§ 3. 1. Następujące oznaczenia graficzne na rysunku planu są obowiązującymi ustaleniami planu:

- 1) linie rozgraniczające tereny o różnym przeznaczeniu lub różnych zasadach zagospodarowania;
- 2) nieprzekraczalne linie zabudowy;
- 3) symbole określające przeznaczenie terenu, oznaczone symbolem literowym wraz z numerem;

2. Pozostałe oznaczenia mają charakter informacyjny.

§ 4. Ilekroć w przepisach niniejszej uchwały jest mowa o:

- 1) infrastrukturze technicznej – należy przez to rozumieć sieci i urządzenia dystrybucyjne jako ogół podziemnych i nadziemnych budowli i obiektów liniowych służących zaopatrzeniu w wodę, odprowadzeniu ścieków i wód opadowych, zaopatrzeniu w energię elektryczną, gaz i ciepło oraz łączności i telekomunikacji;
- 2) nieprzekraczalnej linii zabudowy – należy przez to rozumieć linię ograniczającą obszar, na którym dopuszcza się wznoszenie budynków z uwzględnieniem ustaleń dla całego obszaru planu miejscowego i ustaleń szczegółowych niniejszej uchwały oraz określonych w ustaleniach planu miejscowego rodzajów budowli naziemnych, za wyjątkiem infrastruktury technicznej;
- 3) powierzchni zabudowy – rozumie się przez to powierzchnię mierzoną po zewnętrznym obrysie murów budynku;
- 4) przeznaczeniu podstawowym terenu – należy przez to rozumieć funkcje wraz z urządzeniami i obiektami towarzyszącymi możliwe do realizacji na danym terenie wydzielonym liniami rozgraniczającymi;

- 5) przeznaczeniu uzupełniającym terenu – należy przez to rozumieć rodzaje przeznaczenia inne niż podstawowe, które jedynie uzupełniają lub wzbogacają przeznaczenie podstawowe, lokalizowane na zasadzie braku konfliktu z przeznaczeniem podstawowym wynikającym z ich sąsiedztwa;
- 6) urządzeniach i obiektach towarzyszących – należy przez to rozumieć obiekty i urządzenia technicznego wyposażenia i infrastruktury technicznej, drogi wewnętrzne, zaplecze parkingowe i garażowe (w tym trwale związane z gruntem), obiekty małej architektury, budynki gospodarcze oraz inne obiekty i urządzenia pełniące pomocniczą rolę wobec przeznaczenia podstawowego lub uzupełniającego;
- 7) terenie – należy przez to rozumieć obszar o określonym przeznaczeniu, ograniczony liniami rozgraniczającymi, oznaczony symbolem literowym wraz z numerem wyróżniającym go spośród innych terenów.

§ 5. Ilekroć w przepisach niniejszej uchwały jest mowa o przeznaczeniu terenu określonym jako:

- 1) zabudowa mieszkaniowa jednorodzinna – należy przez to rozumieć budynki mieszkalne jednorodzinne wraz z towarzyszącymi budynkami gospodarczymi i garażami, niezbędnymi urządzeniami budowlanymi, komunikacją wewnętrzną oraz innymi urządzeniami i obiektami towarzyszącymi;
- 2) zabudowa usługowa – należy przez to rozumieć budynki usługowe wraz z niezbędnymi urządzeniami budowlanymi, z zakresu:
 - a) finanse – pośrednictwo finansowe: działalność banków, domów maklerskich, instytucji zajmujących się obsługą finansową np. w formie leasingu czy obsługi sprzedaży ratalnej, a także instytucji związanych z ubezpieczeniami i funduszami emerytalno-rentowymi,
 - b) gastronomia – restauracje, kawiarnie, herbaciarnie, puby, winiarnie oraz placówki gastronomiczno-rekreacyjne, jak kluby bilardowe, kręgielnie,
 - c) handel detaliczny – sprzedaż detaliczna towarów o łącznej powierzchni sprzedaży do 50m², z wyłączeniem sprzedaży detalicznej paliw do pojazdów mechanicznych,
 - d) niepubliczne usługi oświaty – działalność niepublicznych przedszkoli i szkół podstawowych, a także kształcenia dodatkowego lub uzupełniającego, w tym kursy i szkolenia, wraz z towarzyszącymi budynkami gospodarczymi i garażami, niezbędnymi urządzeniami budowlanymi, komunikacją wewnętrzną,
 - e) obsługa firm i klienta – biura związane z: obsługą nieruchomości, wynajęciem specjalistów, badaniami, a także naprawą artykułów przeznaczenia osobistego i użytku domowego oraz usługi drobne, np. pojedyncze gabinety lekarskie i kosmetyczne, fryzjerstwo, poprawa kondycji fizycznej, pralnie, szewc, wypożyczalnie,
 - f) usługi drobne – fryzjerstwo, usługi kosmetyczne, zegarmistrzowskie, naprawa artykułów użytku osobistego i użytku domowego, studia wizażu i odchudzania, łaźnie i sauny, solaria, gabinety masażu, usługi szewskie, krawieckie, rymarskie, fotograficzne, introligatorskie, poligraficzne, jubilerskie, lutnicze, pralnicze, wynajem i wypożyczanie, wypożyczalnie,
 - g) niepubliczne usługi zdrowia i opieki społecznej – działalność niepublicznych przychodni, poradni, ambulatoriów, ośrodków zdrowia, gabinetów lekarskich, zakładów rehabilitacji leczniczej, szkół rodzenia, itp., wraz z towarzyszącymi budynkami gospodarczymi i garażami, niezbędnymi urządzeniami budowlanymi, komunikacją wewnętrzną;
- 3) zieleni urządzona – należy przez to rozumieć obszary zieleni urządzonej takie jak parki, zieleni towarzysząca obiektom budowlanym, zieleńce, arboreta, alpinaria, grodziska, kurhany, urządzenia rekreacji oraz inne urządzenia i obiekty towarzyszące.

Rozdział 2.

Ustalenia dla całego obszaru objętego planem miejscowym

§ 6. W zakresie zasad ochrony i kształtowania ładu przestrzennego ustala się ogólne ustalenia dotyczące linii zabudowy:

- 1) następujące części budynku nie mogą pomniejszać odległości liczonej od linii rozgraniczającej do nieprzekraczalnej linii zabudowy:

- a) schody zewnętrzne, wejścia do budynków, pochylnie i rampy o więcej niż 1,30m,
 - b) balkony, galerie, tarasy i wykusze o więcej niż 1,5m,
 - c) okapy i gzymsy o więcej niż 0,8m,
 - d) łączna powierzchnia wysuniętych względem linii zabudowy części budynków o których mowa w lit. a, b, c, liczona w ich widoku od strony linii zabudowy nie może przekraczać 40% powierzchni elewacji;
- 2) ograniczenia wysokości zabudowy określone w niniejszej uchwale nie dotyczą inwestycji celu publicznego z zakresu łączności publicznej, w rozumieniu ustawy z dnia 21 sierpnia 1997r. o gospodarce nieruchomościami.

§ 7. W zakresie zasad ochrony środowiska, przyrody i krajobrazu kulturowego:

- 1) przed podjęciem działalności inwestycyjnych, ustala się obowiązek zdjęcia warstwy próchnicznej z części przeznaczonych pod obiekty budowlane oraz powierzchnie utwardzone, a następnie odpowiednie jej zagospodarowanie;
- 2) ustala się zakaz realizacji inwestycji oraz prowadzenia działalności, której negatywne oddziaływanie może przekroczyć granice nieruchomości;
- 3) ustala się dopuszczalny poziom hałasu na terenie oznaczonym symbolem MN, jak dla terenów zabudowy mieszkaniowej jednorodzinnej;
- 4) obowiązuje zapewnienie, we własnym zakresie przez właściciela lub władającego terenem, wymaganych standardów zamieszkiwania na terenach sąsiednich (zachowanie dopuszczalnego poziomu hałasu, wibracji, emisji zanieczyszczeń, uciążliwości transportu itp.) w przypadku, gdy wprowadza on na swoją działkę działalność usługową;
- 5) w zakresie gromadzenia i usuwania odpadów, obowiązują zasady określone w odrębnych przepisach.

§ 8. W zakresie szczegółowych zasad i warunków scalania i podziału nieruchomości ustala się:

- 1) powierzchnia działek: minimum 1500m²;
- 2) szerokość frontu działek: minimum 16m;
- 3) kąt położenia granic działek, w stosunku do pasa drogowego, powinien zawierać się w przedziale od 60^o do 120^o;
- 4) parametry ustalone w pkt. 1, 2, 3 nie dotyczą działek wydzielanych w celu realizacji układów komunikacyjnych i lokalizacji urządzeń infrastruktury technicznej, dla których obowiązują parametry wynikające z przepisów odrębnych.

§ 9. W zakresie zasad modernizacji, rozbudowy i budowy systemów komunikacji:

- 1) dopuszcza się realizację systemów komunikacji wewnętrznej;
- 2) nowo wydzielane drogi wewnętrzne muszą spełniać warunki:
 - a) szerokość w liniach rozgraniczających nie może być mniejsza niż:
 - 7m dla dróg wewnętrznych, które zapewniają obsługę komunikacyjną do 6 działek budowlanych,
 - 10m dla dróg wewnętrznych, które zapewniają obsługę komunikacyjną powyżej 6 działek budowlanych,
 - 12m dla dróg wewnętrznych, których długość jest większa niż 250 m licząc od skrzyżowania z drogą publiczną oraz które zapewniają obsługę komunikacyjną powyżej 6 działek budowlanych,
 - b) w przypadku wydzielenia nieprzelotowych dróg wewnętrznych obowiązuje realizacja placów do zawracania o wymiarach nie mniejszych niż 12,5 na 12,5m,
 - c) ciągi pieszo-jezdne zaleca się wyposażyć w progi lub inne urządzenia spowalniające ruch pojazdów samochodowych,
 - d) minimalna szerokość pasa ruchu:
 - dla dróg z dwoma pasami ruchu – 2,5m,

- dla dróg jednokierunkowych z jednym pasem ruchu – 3,5m;

3) ustala się liczbę miejsc postojowych:

- a) minimum 2 miejsca postojowe na jeden lokal mieszkalny,
- b) minimum 2 miejsca postojowe, dla usług prowadzonych na powierzchni całkowitej od 6m² do 20m²,
- c) następne 3 miejsca postojowe dla usług prowadzonych na powierzchni całkowitej powyżej 20m²,
- d) miejsca postojowe dla pojazdów zaopatrzonych w kartę parkingową w ilości zgodnej z przepisami odrębnymi,
- e) miejsca postojowe przeznaczone do parkowania pojazdów zaopatrzonych w kartę parkingową, wlicza się do bilansu miejsc postojowych zgodnie z przepisami odrębnymi,
- f) miejsca postojowe należy realizować w dowolnej formie z uwzględnieniem przepisów odrębnych dotyczących miejsc postojowych.

4) należy zapewnić obsługę komunikacyjną oraz połączenie układu komunikacyjnego w obszarze objętym uchwałą z układem zewnętrznym, poprzez ulicę Akacjową, znajdującą się poza granicą opracowania.

§ 10. W zakresie zasad modernizacji, rozbudowy i budowy systemów infrastruktury technicznej:

- 1) dopuszcza się lokalizację infrastruktury technicznej niezbędnej dla obsługi terenu na całym obszarze objętym planem miejscowym;
- 2) dopuszcza się modernizację, przebudowę, rozbudowę obiektów i urządzeń infrastruktury technicznej;
- 3) dopuszcza się wydzielanie niezbędnych działek dla realizacji obiektów i urządzeń infrastruktury technicznej (m.in. stacji transformatorowych, przepompowni ścieków itp.) niezbędnej dla obsługi terenu o parametrach innych niż określone w niniejszej uchwale oraz z zachowaniem warunków wynikających z przepisów odrębnych;
- 4) w zakresie zasad modernizacji, rozbudowy i budowy sieci elektroenergetycznej:
 - a) ustala się zaopatrzenie z sieci elektroenergetycznej,
 - b) dopuszcza się zaopatrzenie w energię z odnawialnych źródeł energii z wyłączeniem urządzeń wytwarzających energię z odnawialnych źródeł energii o mocy powyżej 100 kW oraz z wyłączeniem elektrowni wiatrowych;
- 5) w zakresie zasad modernizacji, rozbudowy i budowy sieci wodociągowej:
 - a) ustala się zaopatrzenie z uwzględnieniem warunków dostępności wody dla celów przeciwpożarowych:
 - z sieci wodociągowej,
 - z indywidualnych ujęć, z zastrzeżeniem lit. b,
 - b) ustala się zakaz budowy własnych ujęć wodociągowych zlokalizowanych na terenach inwestora o głębokości przekraczającej 30m i poborze wody w ilości powyżej 10m³/dobę;
- 6) w zakresie zasad modernizacji, rozbudowy i budowy sieci kanalizacji sanitarnej ustala się odprowadzenie ścieków komunalnych systemem kanalizacji sanitarnej;
- 7) w zakresie zasad modernizacji, rozbudowy i budowy systemów odprowadzania wód opadowych i roztopowych ustala się odprowadzenie do sieci kanalizacji deszczowej, alternatywnie dopuszcza się odprowadzenie wód opadowych do gruntu, do cieków wodnych lub magazynowanie w zbiornikach zgodnie z przepisami odrębnymi;
- 8) w zakresie zasad modernizacji, rozbudowy i budowy sieci gazowej: ustala się zaopatrzenie w gaz ze zbiorników gazu lub z sieci gazowej;
- 9) w zakresie zasad modernizacji, rozbudowy i budowy sieci ciepłowniczej, ustala się obowiązek stosowania urządzeń grzewczych o wysokiej sprawności i niskim stopniu emisji zanieczyszczeń.

§ 11. Określa się wysokość stawki procentowej, o której mowa w art. 36 ust. 4 ustawy z dnia 27 marca 2003 r. o planowaniu i zagospodarowaniu przestrzennym (tj. Dz.U. z 2017 r. poz. 1073 ze zm.) na 30%.

Rozdział 3. **Ustalenia szczegółowe**

§ 12.1. Wyznacza się teren zabudowy mieszkaniowej jednorodzinnej oznaczony na rysunku planu miejscowego symbolem 1MN, dla którego ustala się:

- 1) przeznaczenie podstawowe - zabudowa mieszkaniowa jednorodzinna;
- 2) przeznaczenie uzupełniające:
 - a) zabudowa usługowa z zakresu: finansów, gastronomii, handlu detalicznego, niepublicznych usług oświaty, obsługi firm i klienta, usług drobnych, niepublicznych usług zdrowia i opieki społecznej,
 - b) zieleń urządzona.

2. W zakresie zasad zagospodarowania terenu:

- 1) ustala się nieprzekraczalne linie zabudowy zgodnie z przebiegiem na rysunku planu miejscowego: w odległości 6m od drogi dojazdowej (ul. Akacyjowa) znajdującej się poza granicą opracowania;
- 2) dopuszcza się lokalizowanie usług w lokalach użytkowych budynku mieszkalnego, w pomieszczeniach dobudowanych lub w wolnostojących budynkach usługowych;
- 3) ustala się, że zabudowa usługowa może stanowić maksymalnie 30% przeznaczenia podstawowego, a jej całkowita powierzchnia nie może przekroczyć 50m²;
- 4) w przypadku wprowadzenia niepublicznych usług oświaty, ich powierzchnia nie może przekroczyć 150m² oraz 30 % powierzchni całkowitej budynku mieszkalnego;
- 5) ustala się zakaz lokalizacji usług związanych z: obsługą i naprawami mechanicznymi, blacharskimi, lakierniczymi lub wulkanizacyjnymi pojazdów mechanicznych, demontażem pojazdów, recyklingiem, usług pogrzebowych oraz spopielarni ciał, punktów skupu i składowania surowców wtórnych oraz zakładów stolarskich (przeróbka drewna i produkcja wyrobów z drewna) i kamieniarskich.

3. W zakresie zasad kształtowania zabudowy:

- 1) ustala się układ zabudowy - wolnostojąca lub bliźniacza;
- 2) maksymalną wysokość budynków mieszkalnych i usługowych ustala się na 12m;
- 3) maksymalną wysokość budynków gospodarczych i garaży ustala się na 7m;
- 4) maksymalną wysokość pozostałych obiektów budowlanych ustala się na 15m;
- 5) maksymalna liczba kondygnacji nadziemnych budynków nie może przekroczyć 3, w tym trzecia kondygnacja wyłącznie w formie poddasza użytkowego;
- 6) dopuszcza się realizację kondygnacji podziemnych;
- 7) ustala się zasady kształtowania dachów:
 - a) dachy o kącie pochylenia połaci dachowych od 25⁰ do 45⁰,
 - b) rodzaj pokrycia dachu: dachówka lub materiał dachówkopodobny,
 - c) kolor dachów ceglasty, brązowy, grafitowy lub czarny,
 - d) dopuszczalne kąty spadku połaci dachowych nie dotyczą lukarn, zadaszeń wejść do budynków i tarasów oraz garaży wbudowanych w bryłę budynku mieszkalnego,
 - e) dla zabudowy gospodarczej i garaży ustala się dowolne kąty nachylenia dachów i dowolne pokrycie dachowe.

4. W zakresie wskaźników zagospodarowania terenu:

- 1) maksymalną powierzchnię zabudowy działki budowlanej ustala się na 30%;
- 2) minimalną powierzchnię biologicznie czynną ustala się na 35%;
- 3) wskaźnik intensywności zabudowy ustala się w przedziale od 0 do 0,4;
- 4) powierzchnia nowo wydzielanych działek budowlanych nie może być mniejsza niż:

- a) 1500 m² dla jednego budynku typu wolnostojącego,
 - b) 750 m² dla jednego budynku w zabudowie bliźniaczej;
- 5) dopuszcza się zmniejszenie minimalnej powierzchni, o której mowa w pkt 4), o nie więcej niż 10%;
- 6) w granicach działki istniejącej przed wejściem w życie planu, dopuszcza się utworzenie tylko jednej takiej działki, o której mowa w pkt 5);
- 7) minimalną powierzchnię działki budowlanej ustala się na 675m² na jeden lokal mieszkalny w zabudowie wolnostojącej oraz 337m² na jeden lokal mieszkalny w zabudowie bliźniaczej.

Rozdział 4.
Przepisy końcowe

§ 13. Wykonanie niniejszej uchwały powierza się Wójtowi Gminy Kobierzyce.

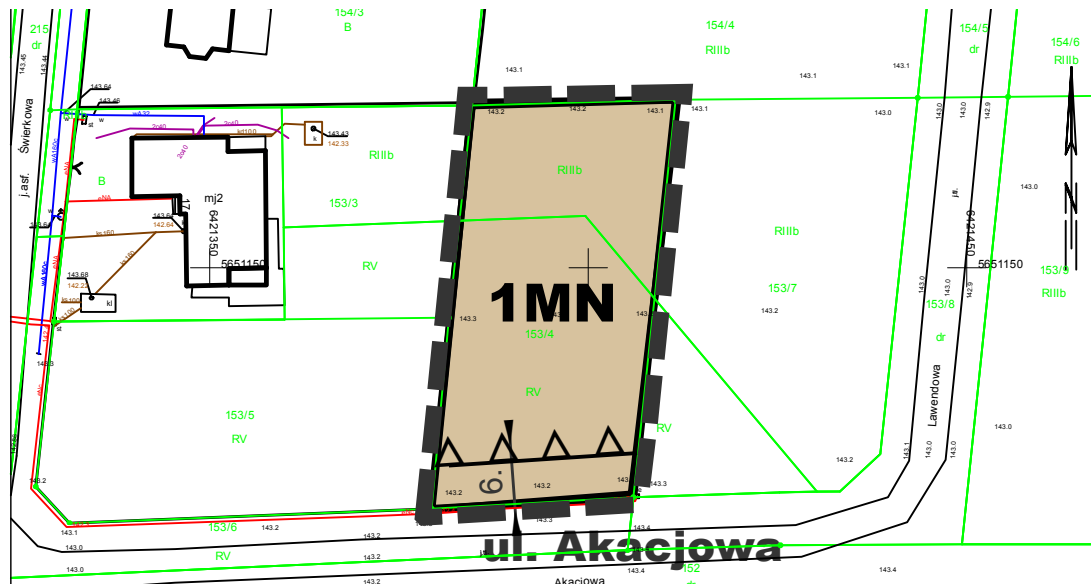
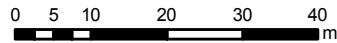
§ 14. Uchwała wchodzi w życie po upływie 14 dni od daty ogłoszenia w Dzienniku Urzędowym Województwa Dolnośląskiego.

Przewodnicząca Rady Gminy
Kobierzyce

Elżbieta Regulska

MIEJSCOWY PLAN ZAGOSPODAROWANIA PRZESTRZENNEGO OBSZARU POŁOŻONEGO PRZY UL. AKACJOWEJ W POŁUDNIOWO-ŚRODKOWEJ CZĘŚCI WSI KRZYŻOWICE

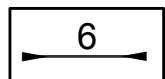
rysunek planu miejscowego w skali 1:1 000



Legenda




granica obszaru objętego
uchwałą

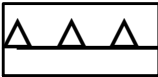


linie wymiarowe wraz z wymiarem w metrach

obowiązujące ustalenia planu



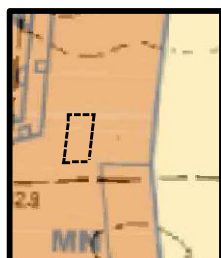
linie rozgraniczające tereny o różnym przeznaczeniu
lub różnych zasadach zagospodarowania



nieprzekraczalna linia zabudowy



teren zabudowy mieszkaniowej jednorodzinnej



WYRYS ZE STUDIUM UWARUNKOWAŃ I KIERUNKÓW
ZAGOSPODAROWANIA PRZESTRZENNEGO
GMINY KOBIERZYCE
uchwała nr XVIII/330/16 z dnia 19 sierpnia 2016r.



Załącznik nr 1
do uchwały nr XXXVIII/736/18
Rady Gminy w Kobierzycach
z dnia 24 maja 2018 r.

E49

Załącznik Nr 2 do uchwały Nr XXXVIII/736/18
Rady Gminy Kobierzyce
z dnia 24 maja 2018 r.

ROZSTRZYGNĘCIE W SPRAWIE UWAG WNIESIONYCH DO MIEJSCOWEGO PLANU

Ponieważ do projektu miejscowego planu zagospodarowania przestrzennego w trakcie wyłożenia do publicznego wglądu nie wpłynęła żadna uwaga, nie ma konieczności sporządzania rozstrzygnięcia o sposobie rozpatrzenia uwag.

Załącznik Nr 3 do uchwały Nr XXXVIII/736/18

Rady Gminy Kobierzyce

z dnia 24 maja 2018 r.

ROZSTRZYGNĘCIE O SPOSOBIE REALIZACJI INWESTYCJI Z ZAKRESU INFRASTRUKTURY TECHNICZNEJ

Rozstrzygnięcia dokonano na podstawie art. 20 ust. 1 ustawy z dnia 27 marca 2003 r. o planowaniu i zagospodarowaniu przestrzennym (Dz. U. z 2017 r. poz. 1073 ze zm).

- 1) Inwestycje z zakresu infrastruktury technicznej, służące zaspokajaniu zbiorowych potrzeb mieszkańców, stanowią zgodnie z art. 7 ust. 1 ustawy z dnia 8 marca 1990 r. o samorządzie gminnym (tj. Dz.U. z 2017r. poz. 1875 ze zm.) zadania własne gminy.
- 2) Realizacja inwestycji przebiegać będzie zgodnie z obowiązującymi przepisami, w tym między innymi ustawą Prawo budowlane, ustawą Prawo zamówień publicznych, ustawą o samorządzie gminnym, ustawą o gospodarce komunalnej i Prawem ochrony środowiska.
- 3) W przypadku przeprowadzanych przebudowy dróg należy dokonać analizy potrzeb realizacji infrastruktury podziemnej, i jej realizację przeprowadzić wyprzedzająco lub w trakcie przebudowy drogi.
- 4) Finansowanie inwestycji w zakresie infrastruktury technicznej, ujętych w niniejszym planie, które należą do zadań własnych gminy, podlega przepisom ustawy z dnia 30 czerwca 2005 r. o finansach publicznych (t.j. Dz. U. z 2017 r. poz. 2077 ze zm.).
- 5) Inwestycje w zakresie przesyłania i dystrybucji paliw gazowych, energii elektrycznej lub ciepła realizowane będą w sposób określony w art. 7 ustawy z dnia 10 kwietnia 1997 r. Prawo energetyczne (t.j. Dz. U. z 2017 r. poz. 220 ze zm.).

UZASADNIENIE

do uchwały w sprawie uchwalenia miejscowego planu zagospodarowania przestrzennego obszaru położonego przy ul. Akacjowej w południowo-środkowej części wsi Krzyżowice

Projekt miejscowego planu zagospodarowania przestrzennego obszaru położonego przy ul. Akacjowej w południowo-środkowej części wsi Krzyżowice sporządzony został na podstawie uchwały nr XXVIII/525/17 Rady Gminy Kobierzyce z dnia 22 czerwca 2017 r.

Miejscowy plan zagospodarowania przestrzennego jest dokumentem planistycznym, określającym politykę zagospodarowania przestrzennego obszaru, dla którego jest sporządzany i określa zasady zagospodarowania przestrzennego dla danego terenu. W odróżnieniu od studium uwarunkowań i kierunków zagospodarowania przestrzennego stanowi on prawo miejscowe. Jest zobowiązaniem władz gminy do działań zgodnie z zapisami uchwały MPZP. W dokumencie tym formułuje się zasady ogólne oraz szczegółowe dotyczące zagospodarowania danego teren oraz integruje dokumenty programowe i wizje związane z rozwojem gospodarczym i społecznym.

Powodem podjęcia powyższej uchwały była potrzeba ustalenia zapisów regulujących warunki i możliwości zagospodarowania terenu gminy w odpowiedzi na zmieniającą się sytuację społeczno-gospodarczą i zmiana wskaźników kształtowania dachu: dopuszczenie: kąta nachylenia połaci dachowej od 25 do 45 stopni, dachów wielospadowych oraz pokrycia dachu w kolorze grafitowym i czarnym.

Projekt planu, nie narusza ustaleń obowiązującego „Studium uwarunkowań i kierunków zagospodarowania przestrzennego gminy Kobierzyce”, uchwalonego przez Radę Gminy Kobierzyce uchwałą nr XVII/330/16, z dnia 19 sierpnia 2016r.

W przedkładanym do uchwalenia planie miejscowym zrealizowano wymogi wynikające z art. 1 ust. 2-4 ustawy:

- 1) Wymagania ładu przestrzennego, w tym urbanistyki i architektury dostosowane zostały do istniejącego sposobu zagospodarowania zarówno w warstwie funkcjonalnej przeznaczenia terenów jak i w warstwie dotyczącej parametrów zabudowy. Uwzględniono strukturę funkcjonalno-przestrzenną okolicznych terenów oraz mieszkaniowo - usługowy charakter terenów sąsiednich.
- 2) Wyznaczając tereny pod zabudowę uwzględniono walory architektoniczne i krajobrazowe, tak aby nowo powstałe obiekty nawiązywały do terenów sąsiednich wykorzystywanych obecnie i nowoprojektowanych terenów, do tej pory nie wykorzystanych, a zaplanowanych również jako tereny mieszkaniowo - usługowe.
- 3) W zakresie ochrony środowiska, w tym gospodarowania wodami i ochrony gruntów rolnych i leśnych w obszarze objętym planem uwzględniono fakt, że obszar jest położony bezpośrednio przy terenach wyposażonych w infrastrukturę techniczną, co umożliwi połączenie obszaru do wszystkich niezbędnych sieci infrastruktury, dzięki czemu w maksymalny możliwy sposób chronione są zasoby wodne przed zanieczyszczeniami pochodzenia komunalnego.
- 4) Ochrony zdrowia oraz bezpieczeństwa ludzi i mienia, a także potrzeby osób niepełnosprawnych została uwzględniona między innymi poprzez ustalenie stosownej liczby miejsc parkingowych przeznaczonych na postój pojazdów zaopatrzonych w kartę parkingową, zgodnie z przepisami odrębnymi.
- 5) Projekt planu uwzględnia zarówno walory ekonomiczne przestrzeni obszaru objętego planem jak i prawo własności a także potrzeby interesu publicznego. Przy kreowaniu przestrzeni, kierowano się przede wszystkim zasadą kontynuacji zabudowy i funkcji istniejących na obszarach przyległych z uwzględnieniem obszarów wyposażonych w infrastrukturę techniczną, w tym także dostępności do publicznego transportu zbiorowego oraz w maksymalnym stopniu uwzględniając prawo własności przede wszystkim poprzez utrzymanie istniejących funkcji terenów oraz partycypację społeczną w trakcie sporządzania projektu planu.
- 6) Z uwagi na wyposażenie obszaru sąsiedniego w podstawową infrastrukturę techniczną, uzbrojenie terenu nie będzie generować wysokich kosztów, jednocześnie ustalenia dopuszczają wydzielanie niezbędnych działek dla realizacji infrastruktury technicznej oraz budowę przyłączy.

7) Zgodnie z wymogami art. 17 ustawy zapewniono udziału społeczeństwa w pracach nad miejscowym planem zagospodarowania przestrzennego:

- a) wyniku ogłoszenia i obwieszczenia, zgodnie z art. 17 pkt 1 ustawy o planowaniu i zagospodarowaniu przestrzennym, o przystąpieniu do sporządzenia planu nie wpłynęły żadne wnioski od osób fizycznych;
- b) wszystkie procedury związane z opracowaniem projektu planu prowadzone były z zachowaniem jawności i przejrzystości procedur planistycznych.

Ze względu na brak występowania na obszarze planu problematyki, w planie nie określa się:

- 1) zasad w zakresie potrzeby obronności i bezpieczeństwa państwa;
- 2) sposobu i terminu tymczasowego zagospodarowania, urządzania i użytkowania terenów;
- 3) wymagań wynikających z potrzeb kształtowania przestrzeni publicznych;
- 4) granic i sposobów zagospodarowania terenów górniczych;
- 5) zasad ochrony dziedzictwa kulturowego i zabytków, w tym krajobrazów kulturowych;
- 6) granic i sposobów zagospodarowania terenów lub obiektów podlegających ochronie, ustalonych na podstawie odrębnych przepisów;
- 7) szczególnych warunków zagospodarowania terenów oraz ograniczeń w ich użytkowaniu.

Wpływ ustaleń planu, na finanse publiczne, w tym budżet gminy:

- 1) Z wyliczeń zawartych w prognozie skutków finansowych opracowanej zgodnie z art. 17 pkt 5 ustawy wynika, że uchwalenie planu miejscowego nie będzie obciążeniem dla gminy.
- 2) W przypadku niniejszego projektu planu miejscowego nie zachodzi konieczność poniesienia znaczących nakładów na budowę urządzeń infrastruktury technicznej i drogowej.

W wyniku sporządzenia analizy przyjętej uchwałą Rady Gminy Kobierzyce nr XXV/474/17 z dnia 28 kwietnia 2017r. w sprawie aktualności miejscowych planów zagospodarowania przestrzennego oraz studium uwarunkowań i kierunków zagospodarowania przestrzennego Gminy Kobierzyce, ustalono, iż obowiązujące dokumenty planistyczne są aktualne, dopuszczono jednak sporządzanie korekt i zmian obowiązujących planów miejscowych uwzględniając zmieniającą się sytuację społeczno-gospodarczą i potrzeby inwestorów.

Mając na uwadze powyższe, zgodnie z art. 17 pkt. 14 ustawy o planowaniu i zagospodarowaniu przestrzennym, projekt miejscowego planu zagospodarowania przestrzennego obszaru położonego przy ul. Akacyjowej w południowo-środkowej części wsi Krzyżowice wraz załącznikami przedstawiam Radzie Gminy do uchwalenia.