

**UCHWAŁA NR XXXIV/651/2021
RADY GMINY KOBIERZYCE**

z dnia 26 listopada 2021 r.

**w sprawie uchwalenia miejscowego planu zagospodarowania przestrzennego obszaru drogi publicznej
w północno-wschodniej części obrębu Tyniec Mały**

Na podstawie art. 18 ust. 2 pkt 5 ustawy z dnia 8 marca 1990r. o samorządzie gminnym (t.j. Dz. U. z 2021r. poz. 1372) i art. 20 ust. 1 ustawy z dnia 27 marca 2003r. o planowaniu i zagospodarowaniu przestrzennym (t.j. Dz. U. z 2021r. poz. 741, z późn. zm.), w związku z uchwałą Nr XVIII/365/2020 z dnia 30 kwietnia 2020r o przystąpieniu do sporządzenia miejscowego planu zagospodarowania przestrzennego obszaru drogi publicznej w północno-wschodniej części obrębu Tyniec Mały oraz po stwierdzeniu, że ustalenia planu nie naruszają ustaleń zmiany studium uwarunkowań i kierunków zagospodarowania przestrzennego Gminy Kobierzyce uchwalonej uchwałą Rady Gminy Kobierzyce Nr XXI/413/2020 z dnia 21 sierpnia 2020r., Rada Gminy Kobierzyce uchwała, co następuje:

**Rozdział 1.
Przepisy ogólne**

§ 1.1. Uchwała się miejscowy plan zagospodarowania przestrzennego obszaru drogi publicznej w północno-wschodniej części obrębu Tyniec Mały zwany dalej planem, którego granice określono na rysunku planu w skali 1:1000.

2. Załącznikami do niniejszej uchwały są:

- 1) rysunek planu w skali 1: 1000 stanowiący załącznik nr 1 do uchwały;
- 2) rozstrzygnięcie o sposobie rozpatrzenia uwag wniesionych do projektu planu stanowiące załącznik nr 2 do uchwały;
- 3) rozstrzygnięcie o sposobie realizacji, zapisanych w planie inwestycji z zakresu infrastruktury technicznej, które należą do zadań własnych gminy oraz o zasadach ich finansowania, zgodnie z przepisami o finansach publicznych, stanowiące załącznik nr 3 do uchwały.
- 4) dane przestrzenne, o których mowa w art. 67a ust. 2 ustawy z dnia 27 marca 2003 roku o planowaniu i zagospodarowaniu przestrzennym, stanowiące załącznik nr 4 do uchwały.

§ 2. Obowiązującymi ustaleniami planu są następujące oznaczenia graficzne rysunku planu:

- 1) granica obszaru objętego planem;
- 2) linie rozgraniczające tereny o różnym przeznaczeniu lub różnych zasadach zagospodarowania wraz z oznaczeniami określającymi podstawowe przeznaczenie terenów;
- 3) granica strefy ochrony konserwatorskiej „OW” dla ochrony zabytków archeologicznych.

§ 3. Ze względu na brak występowania na obszarze planu problematyki, terenów lub obiektów określonych w pkt 1 - 9 w planie nie określa się:

- 1) zasad ochrony i kształtowania ładu przestrzennego;
- 2) zasady ochrony środowiska, przyrody i krajobrazu;
- 3) zasady kształtowania krajobrazu;
- 4) zasad ochrony dóbr kultury współczesnej;
- 5) zasad kształtowania zabudowy oraz wskaźników zagospodarowania terenu, maksymalną i minimalną intensywność zabudowy jako wskaźnik powierzchni całkowitej zabudowy w odniesieniu do powierzchni działki budowlanej, minimalny udział procentowy powierzchni biologicznie czynnej w odniesieniu do powierzchni działki budowlanej, maksymalną wysokość zabudowy, minimalną liczbę miejsc do parkowania w tym miejsca przeznaczone na parkowanie pojazdów zaopatrzonych w kartę parkingową i sposób ich realizacji oraz linie zabudowy i gabaryty obiektów;
- 6) granic i sposobów zagospodarowania terenów lub obiektów podlegających ochronie, ustalonych na podstawie odrębnych przepisów, w tym terenów górniczych, a także obszarów szczególnego zagrożenia

powodnią, obszarów osuwania się mas ziemnych, krajobrazów priorytetowych określonych w audycie krajobrazowym oraz w planach zagospodarowania przestrzennego województwa;

- 7) szczegółowych zasad i warunków scalania i podziału nieruchomości objętych planem miejscowym;
- 8) szczególnych warunków zagospodarowania terenów oraz ograniczeń w ich użytkowaniu, w tym zakazu zabudowy;
- 9) sposobów i terminów tymczasowego zagospodarowania, urządzania i użytkowania terenów.

§ 4. Ilekroć w niniejszej uchwale jest mowa o:

- 1) przeznaczeniu podstawowym terenu – należy przez to rozumieć funkcje wraz z urządzeniami i obiektami towarzyszącymi możliwe do realizacji na przeważającej powierzchni terenu wydzielonego liniami rozgraniczającymi;
- 2) przeznaczeniu uzupełniającym terenu – należy przez to rozumieć rodzaje przeznaczenia inne niż podstawowe, które jedynie uzupełniają lub wzbogacają przeznaczenie podstawowe, lokalizowane na zasadzie braku konfliktu z przeznaczeniem podstawowym wynikającym z ich sąsiedztwa,
- 3) infrastrukturze technicznej - należy przez to rozumieć ogół dystrybucyjnych podziemnych i nadziemnych obiektów budowlanych, w tym przyłączy, sieci i urządzeń uzbrojenia terenu służących zaopatrzeniu w wodę, odprowadzeniu ścieków oraz wód opadowych i roztopowych, zaopatrzeniu w energię elektryczną, gaz i ciepło oraz łączności i telekomunikacji;
- 4) urządzeniach i obiektach towarzyszących – należy przez to rozumieć urządzenia budowlane i inne obiekty i urządzenia pełniące pomocniczą rolę wobec przeznaczenia podstawowego lub uzupełniającego.

Rozdział 2. **Ustalenia szczegółowe**

§ 5. Określa się następującą kategorię przeznaczenia terenu: 1KDD - publiczna droga dojazdowa.

§ 6. Wyznacza się teren publicznej drogi dojazdowej oznaczony na rysunku planu symbolem 1KDD, w którego granicach obowiązują następujące ustalenia:

1. Przeznaczenie podstawowe: droga publiczna klasy dojazdowej.
2. Przeznaczenie uzupełniające:

- 1) obiekty i urządzenia towarzyszące;
- 2) urządzenia i sieci infrastruktury technicznej zgodnie z przepisami odrębnymi;
- 3) zieleń urządzona.

3. Zasady modernizacji, rozbudowy i budowy systemów komunikacji: szerokość w liniach rozgraniczających: 14m-15,5m, zgodnie z rysunkiem planu.

4. Linie rozgraniczające terenu stanowią jednocześnie granicę terenów rozmieszczenia inwestycji celu publicznego o znaczeniu lokalnym.

5. Zasady budowy, przebudowy lub rozbudowy infrastruktury technicznej:

- 1) powiązanie sieci infrastruktury technicznej obszaru objętego planem z układem zewnętrznym oraz ich parametry zgodnie z przepisami odrębnymi.
- 2) dopuszcza się lokalizację infrastruktury technicznej na obszarze objętym planem.
- 3) dopuszcza się przebudowę i rozbudowę obiektów i urządzeń dystrybucyjnej infrastruktury technicznej oraz zmianę przebiegu istniejących sieci dystrybucyjnej infrastruktury technicznej.
- 4) zaopatrzenie w wodę z sieci wodociągowej;
- 5) odprowadzenie ścieków komunalnych do kanalizacji sanitarnej, zgodnie z przepisami odrębnymi.
- 6) odprowadzenie wód opadowych i roztopowych: zgodnie z przepisami odrębnymi.
- 7) w zakresie gromadzenia i usuwania odpadów obowiązują zasady określone w przepisach odrębnych.
- 8) dostęp do usług telekomunikacyjnych, w tym sieci szerokopasmowych, podziemną lub radiową siecią telekomunikacyjną.

9) zaopatrzenie w gaz z dystrybucyjnej sieci gazowej.

6. Zasady ochrony dziedzictwa kulturowego, zabytków w tym krajobrazów kulturowych

1) w granicach obszaru objętego planem znajduje się część stanowiska archeologicznego nr 4/81/81-27 AZP – osada kultury łużyckiej (?), z epoki brązu - okresu halsztackiego, ślad osadniczy z pradziejów, ślad osadniczy z wczesnego średniowiecza (VIII – X wiek), ślad osadniczy z późnego średniowiecza - zamierzenia inwestycyjne związane z pracami ziemnymi wymagają przeprowadzenia wyprzedzających badań archeologicznych, zgodnie z przepisami odrębnymi.

2) ustala się w granicach obszaru objętego planem strefę ochrony konserwatorskiej „OW” dla ochrony zabytków archeologicznych, równoznaczną z obszarem ujętym w wykazie zabytków. Przed realizacją inwestycji ingerujących w istniejący poziom gruntu w obszarze strefy „OW” wymagane jest przeprowadzenie badań archeologicznych zgodnie z przepisami odrębnymi.

7. Zasady kształtowania przestrzeni publicznej

1) dopuszcza się lokalizację infrastruktury technicznej niezwiązanej z drogą i zieleni na warunkach określonych w przepisach odrębnych;

2) ustala się zakaz lokalizacji tymczasowych obiektów usługowo-handlowych.

Rozdział 3. Przepisy końcowe

§ 7. Wysokość stawki procentowej, na podstawie której ustala się opłatę, o której mowa w art. 36 ust 4 ustawy z dnia 27 marca 2003r. o planowaniu i zagospodarowaniu przestrzennym, określa się na 1%.

§ 8. Wykonanie niniejszej uchwały powierza się Wójtowi Gminy Kobierzyce.

§ 9. Uchwała wchodzi w życie po upływie 14 dni od daty ogłoszenia w Dzienniku Urzędowym Województwa Dolnośląskiego.

Przewodniczący Rady Gminy
Kobierzyce

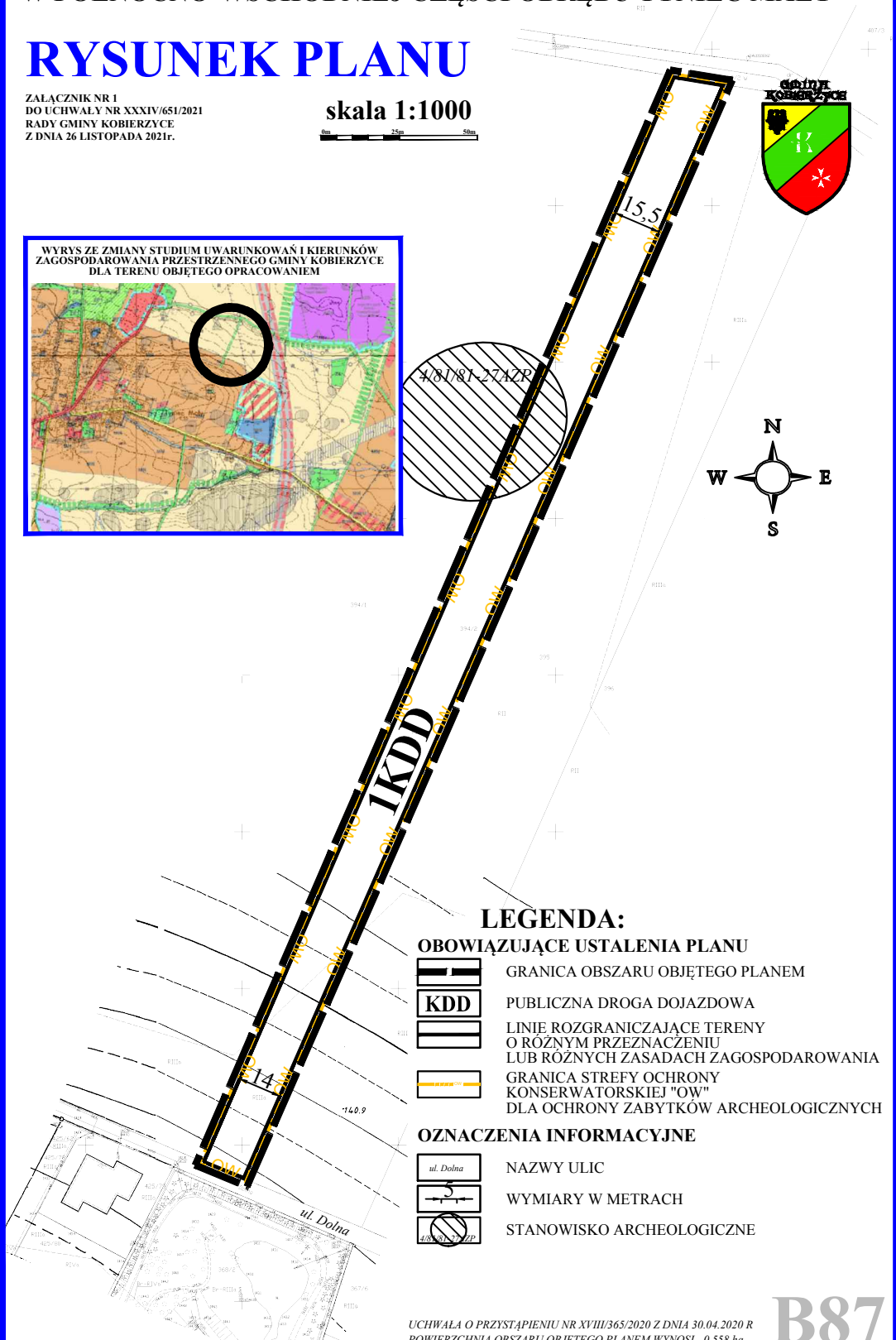

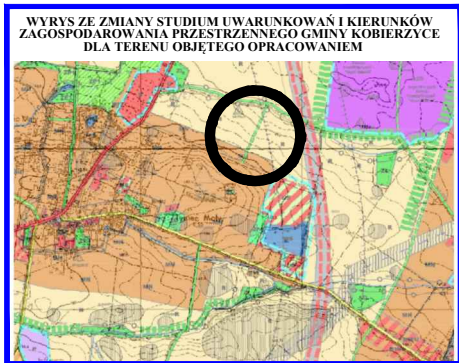
mgr Henryk Łoposzko

**MIEJSCOWY PLAN ZAGOSPODAROWANIA PRZESTRZENNEGO
OBSZARU DROGI PUBLICZNEJ POŁOŻONEJ
W PÓŁNOCNO-WSCHODNIEJ CZĘŚCI OBRĘBU TYNIEC MAŁY**

RYSUNEK PLANU

ZALĄCZNIK NR 1
DO UCHWAŁY NR XXXIV/651/2021
RADY GMINY KOBIERZYCE
Z DNIA 26 LISTOPADA 2021r.

skala 1:1000



LEGENDA:

OBOWIĄZUJĄCE USTALENIA PLANU

- GRANICA OBSZARU OBJĘTEGO PLANEM
- PUBLICZNA DROGA DOJAZDOWA
- LINIE ROZGRANICZAJĄCE TERENY
O RÓŻNYM PRZEZNACZENIU
LUB RÓŻNYCH ZASADACH ZAGOSPODAROWANIA
- GRANICA STREFY OCHRONY
KONSERWATORSKIEJ "OW"
DLA OCHRONY ZABYTKÓW ARCHEOLOGICZNYCH

OZNACZENIA INFORMACYJNE

- NAZWY ULIC
- WYMIARY W METRACH
- STANOWISKO ARCHEOLOGICZNE

UCHWAŁA O PRZYSTĄPIENIU NR XVIII/365/2020 Z DNIA 30.04.2020 R
POWIERZCHNIA OBSZARU OBJĘTEGO PLANEM WYNOŚI - 0,358 ha

B87

Załącznik Nr 2 do uchwały Nr XXXIV/651/2021

Rady Gminy Kobierzyce

z dnia 26 listopada 2021 r.

ROZSTRZYGNIĘCIE

o sposobie rozpatrzenia uwag wniesionych do projektu miejscowego planu zagospodarowania przestrzennego obszaru drogi publicznej w północno-wschodniej części obrębu Tyniec Mały podczas wyłożenia do publicznego wglądu

Ze względu na brak uwag wniesionych do projektu planu podczas wyłożenia do publicznego wglądu Rada Gminy Kobierzyce nie dokonuje rozstrzygnięć wynikających z art. 20 ust. 1 ustawy z dnia 27 marca 2003r. o planowaniu i zagospodarowaniu przestrzennym (t.j. Dz. U. z 2021r. poz. 741, ze zm.).

Załącznik Nr 3 do uchwały Nr XXXIV/651/2021
Rady Gminy Kobierzyce
z dnia 26 listopada 2021 r.

ROZSTRZYGNIĘCIE

o sposobie realizacji, zapisanych w miejscowym planie zagospodarowania przestrzennego obszaru drogi publicznej w północno-wschodniej części obrębu Tyniec Mały inwestycji z zakresu infrastruktury technicznej, które należą do zadań własnych gminy oraz zasadach ich finansowania, zgodnie z przepisami o finansach publicznych

1. Zgodnie z ustaleniami planu zawartymi w treści uchwały ustala się realizację inwestycji z zakresu infrastruktury technicznej należących do zadań własnych gminy, polegających na budowie sieci wodociągowej i sieci kanalizacyjnej oraz budowie drogi dojazdowej.

2. Realizacja inwestycji zostanie sfinansowana z dochodów własnych gminy bądź innych źródeł finansowania przewidzianych przepisami o finansach publicznych.

Załącznik Nr 4 do uchwały Nr XXXIV/651/2021
Rady Gminy Kobierzyce
z dnia 26 listopada 2021 r.
Zalacznik4.gml

UZASADNIENIE

1. Projekt miejscowego planu zagospodarowania przestrzennego obszaru drogi publicznej w północno-wschodniej części obrębu Tyniec Mały sporządzony został na podstawie uchwały nr XVIII/365/2020 z dnia 30 kwietnia 2020r o przystąpieniu do sporządzenia miejscowego planu zagospodarowania przestrzennego obszaru drogi publicznej w północno-wschodniej części obrębu Tyniec Mały.
2. Projekt planu obejmuje obszar ograniczony do działki nr 394/2 położonej w obrębie Tyniec Mały, o łącznej powierzchni 0,5 ha.
3. W granicach obszaru objętego planem obowiązują obecnie:
 - 1) miejscowy plan zagospodarowania przestrzennego północno-wschodniej części obrębu Tyniec Mały uchwalony uchwałą NR XX/251/03 Rady Gminy Kobierzyce z dnia 18 grudnia 2003 roku, opublikowana w Dzienniku Urzędowym Województwa Dolnośląskiego Nr 76 z dnia 28 kwietnia 2006 r., poz. 1508.
 - 2) miejscowy plan zagospodarowania przestrzennego wsi Tyniec Mały uchwalony uchwałą NR VIII/163/2019 Rady Gminy Kobierzyce z dnia 27 czerwca 2019 r., opublikowany w Dzienniku Urzędowym Województwa Dolnośląskiego z dnia 12 lipca 2019 r., poz. 4401.

W obowiązujących obecnie ww planach zagospodarowania przestrzennego teren ten przeznaczony jest na cele drogi śródpolnej transportu rolnego niepublicznej (KDg-3 i 6KDg). Teren ten od strony południowej przylega bezpośrednio do drogi publicznej klasy dojazdowej (28KDD) obsługującej przyległe tereny zabudowy mieszkaniowej i zagrodowej.

Opracowany plan miejscowy zmienia ustalenia obowiązującego mpzp zakresie przeznaczenia terenów na cele drogi publicznej klasy dojazdowej.
4. Projekt planu miejscowego nie narusza ustaleń „Studium uwarunkowań i kierunków zagospodarowania przestrzennego Gminy Kobierzyce” uchwalonego uchwałą Rady Gminy Kobierzyce Nr XXI/413/2020 z dnia 21 sierpnia 2020r. i został sporządzony na mapie pozyskanej z państwowego zasobu geodezyjnego.
5. Projekt miejscowego planu zagospodarowania przestrzennego obszaru drogi publicznej w północno-wschodniej części obrębu Tyniec Mały poddany został procedurze formalno-prawnej określonej w art. 17 ustawy z dnia 27 marca 2003 r. o planowaniu i zagospodarowaniu przestrzennym (Dz. U. z 2021 r., poz. 741, z późn. zm.) oraz w ustawie z dnia 3 października 2008 roku o udostępnianiu informacji o środowisku i jego ochronie, udziale społeczeństwa w ochronie środowiska oraz o ocenach oddziaływania na środowisko (Dz. U. z 2021 r., poz. 247); zakres opracowania jest zgodny z rozporządzeniem Ministra Infrastruktury z dnia 26 sierpnia 2003 r. w sprawie wymaganego zakresu projektu miejscowego planu zagospodarowania przestrzennego (Dz. U. Nr 164 z 2003 r., poz. 1587).
6. Projekt miejscowego planu zagospodarowania przestrzennego obszaru drogi publicznej w północno-wschodniej części obrębu Tyniec Mały uzyskał opinie i uzgodnienia wymagane zgodnie z treścią art. 17 ust 6 ustawy z dnia 27 marca 2003 r. o planowaniu i zagospodarowaniu przestrzennym (Dz. U. z 2021 r., poz. 741, z późn. zm.). Ze względu na brak wstępowania takiej problematyki projekt planu miejscowego nie wymagał zaopiniowania ani dokonania uzgodnień w zakresie:
 - 1) udokumentowanych złóż kopalin i wód podziemnych,
 - 2) lokalizacji nowych zakładów o zwiększonym lub dużym ryzyku wystąpienia poważnych awarii, zmian, o których mowa w art. 250 ust. 5 i 7 ustawy z dnia 27 kwietnia 2001 r. – Prawo ochrony środowiska, w istniejących zakładach o zwiększonym lub dużym ryzyku wystąpienia poważnych awarii i nowych inwestycji oraz rozmieszczenia obszarów przestrzeni publicznej i terenów zabudowy mieszkaniowej w sąsiedztwie zakładów o zwiększonym lub dużym ryzyku wystąpienia poważnych awarii, w przypadku gdy te inwestycje, obszary lub tereny zwiększają ryzyko lub skutki poważnych awarii,

- 3) terenów zagrożonych osuwaniem się mas ziemnych,
 - 4) sposobu zagospodarowania gruntów leżących w odległości nie większej niż: 40 metrów od osi istniejącej linii elektroenergetycznej najwyższych napięć, w przypadku gdy górne napięcie tej linii elektroenergetycznej jest równe 220kV lub większe niż 220kV, lub 70 metrów od osi istniejącej linii elektroenergetycznej najwyższych napięć, w przypadku gdy górne napięcie linii elektroenergetycznej jest równe 750kV lub większe niż 750kV,
 - 5) sposobu zagospodarowania gruntów leżących w odległości nie większej niż: 65 metrów od osi gazociągu wysokiego ciśnienia o średnicy mniejszej niż 500mm lub równej 500mm, lub 100 metrów od osi gazociągu wysokiego ciśnienia o średnicy większej niż 500mm.
 - 6) operatora systemu przesyłowego elektroenergetycznego w zakresie sposobu zagospodarowania gruntów leżących w odległości nie większej niż 40 metrów od osi istniejącej linii elektroenergetycznej najwyższych napięć, w przypadku gdy górne napięcie tej linii elektroenergetycznej jest równe co najmniej 220 kV,
 - 7) zagospodarowania pasa technicznego, pasa ochronnego oraz morskich portów i przystani,
 - 8) zagospodarowania terenów górniczych,
 - 9) zagospodarowania obszarów ochrony uzdrowiskowej.
7. Sposób realizacji wymogów wynikających z art. 1 ust. 2–4 ustawy o planowaniu i zagospodarowaniu przestrzennym:
- 1) wymagania ładu przestrzennego, w tym urbanistyki i architektury: ustalenia planu miejscowego zmieniają ustalenia obowiązujących dotychczas miejscowych planów zagospodarowania przestrzennego z funkcji drogi śródpolnej transportu rolnego na funkcję drogi publicznej klasy dojazdowej. Droga publiczna stanowi element rozbudowy lokalnego układu komunikacyjnego i ma na celu ułatwienie dojazdu do sąsiadujących terenów z pominięciem ruchliwej ul. Wrocławskiej przebiegającej przez centrum wsi Tyniec Mały.
 - 2) walory architektoniczne i krajobrazowe: ze względu na przedmiot ustaleń planu (droga publiczna) nie wystąpiła potrzeba uwzględnienia walorów architektonicznych i krajobrazowych obszaru objętego planem.
 - 3) wymagania ochrony środowiska, w tym gospodarowania wodami i ochrony gruntów rolnych i leśnych:
 - a) ustalenia planu miejscowego wprowadzają wymagania w zakresie ochrony wód gruntowych i powierzchniowych przed zanieczyszczeniami, w tym budowy systemu kanalizacji sanitarnej,
 - b) do projektu planu miejscowego uzyskano decyzję Ministra Rolnictwa i Rozwoju Wsi z dnia 23.12.2020r. (nr SZ.tr.602.227.2020) w zakresie zgody na zmianę przeznaczenia gruntów rolnych na cele nierolnicze dla areału 0,50 ha.
 - 4) wymagania ochrony dziedzictwa kulturowego i zabytków oraz dóbr kultury współczesnej: ustalenia planu miejscowego uwzględniają wymagania ochrony dziedzictwa kulturowego i zabytków przez określenie zasad obowiązujących w odniesieniu do ochrony zlokalizowanego w bezpośrednim sąsiedztwie stanowiska archeologicznego przez wyznaczenie strefy ochrony konserwatorskiej „OW” dla ochrony zabytków archeologicznych.
 - 5) wymagania ochrony zdrowia oraz bezpieczeństwa ludzi i mienia, a także potrzeby osób niepełnosprawnych:
 - a) w granicach obszaru objętego planem nie występują: tereny górnicze, obszary szczególnego zagrożenia powodzią ani obszary osuwania się mas ziemnych,
 - b) plan nie wprowadza ustaleń mogących mieć negatywny wpływ na potrzeby osób niepełnosprawnych.
 - 6) walory ekonomiczne przestrzeni: plan miejscowy uwzględnia walory ekonomiczne przestrzeni przez wykorzystanie ustaleń obowiązującego planu miejscowego dla terenu

- położonego w sąsiedztwie istniejących dróg publicznych i wewnętrznych oraz w zasięgu podstawowej infrastruktury technicznej.
- 7) prawo własności: plan miejscowy w maksymalnym stopniu uwzględnia prawo własności przez utrzymanie funkcji terenów zgodnie z obecnym użytkowaniem terenów oraz partycypację społeczną w trakcie sporządzania planu.
 - 8) potrzeby obronności i bezpieczeństwa państwa: plan miejscowy nie wprowadza ustaleń mogących mieć negatywny wpływ na potrzeby obronności i bezpieczeństwa państwa.
 - 9) potrzeby interesu publicznego: plan miejscowy uwzględnia potrzeby interesu publicznego przez zapewnienie warunków dostępności do dróg publicznych oraz warunków realizacji podstawowej infrastruktury technicznej.
 - 10) potrzeby w zakresie rozwoju infrastruktury technicznej, w szczególności sieci szerokopasmowych: plan miejscowy uwzględnia potrzeby w zakresie rozwoju infrastruktury technicznej przez zapewnienie warunków realizacji podstawowej infrastruktury technicznej, w tym sieci szerokopasmowych.
 - 11) zapewnienie udziału społeczeństwa w pracach nad miejscowym planem zagospodarowania przestrzennego, zachowanie jawności i przejrzystości procedur planistycznych:
 - a) ogłoszenia prasowe o przystąpieniu do sporządzenia miejscowego planu zagospodarowania przestrzennego obszaru drogi publicznej w północno-wschodniej części obrębu Tyniec Mały wraz ze strategiczną oceną oddziaływania na środowisko zostały zamieszczone w prasie lokalnej: „Gazeta Wrocławska” z dn. 1.07.2020 r.
 - b) obwieszczenie o przystąpieniu do sporządzenia miejscowego planu zagospodarowania przestrzennego obszaru drogi publicznej w północno-wschodniej części obrębu Tyniec Mały wraz ze strategiczną oceną oddziaływania na środowisko zostało wywieszane na tablicach ogłoszeń w dniach 1 lipca do 21 lipca 2020 r.
 - c) w terminie określonym w ww ogłoszeniach i obwieszczeniach nie złożono wniosków zgodnie z art. 17 ust. 1 ustawy z dnia 27 marca 2003 r. o planowaniu i zagospodarowaniu przestrzennym (Dz. U. z 2021 r., poz. 741, z późniejszymi zmianami),
 - d) plan miejscowy został wyłożony do publicznego wglądu w dniach od 27 września do 18 października 2021r. Do dnia 2 listopada 2021r. można było składać uwagi do wyłożonego projektu planu oraz prognozy oddziaływania na środowisko; w trakcie wyłożenia, w dniu 12 października 2021 r. zorganizowana została dyskusja publiczna.
 - e) we wskazanym terminie, tj. do dnia 2 listopada 2021r. nie zostały złożone żadne uwagi do projektu planu miejscowego ani do prognozy oddziaływania na środowisko sporządzonej do projektu planu.
 - 12) potrzeby zapewnienia odpowiedniej ilości i jakości wody, do celów zaopatrzenia ludności: ustalenia planu w zakresie zaopatrzenia w wodę przewidują możliwość rozbudowy sieci wodociągowej.
 - 13) ustalając przeznaczenie terenu lub określając potencjalny sposób zagospodarowania i korzystania z terenu, dokonano oceny wagi interesu publicznego i interesów prywatnych (w tym zgłaszanych w postaci wniosków i uwag, zmierzających do ochrony istniejącego stanu zagospodarowania terenu, jak i zmian w zakresie jego zagospodarowania). Na potrzeby opracowanego planu miejscowego uwzględnione zostały dostępne opracowania ekofizjograficzne oraz opracowane zostały prognozy: oddziaływania na środowisko oraz skutków finansowych uchwalenia planu miejscowego.
 - 14) struktura przestrzenna obszaru objętego planem miejscowym została ukształtowana z uwzględnieniem dążenia do minimalizowania transportochłonności układu przestrzennego;

- 15) ze względu na przedmiot ustaleń planu (droga publiczna) nie wystąpiła potrzeba uwzględnienia warunków dla maksymalnego wykorzystanie publicznego transportu zbiorowego jako podstawowego środka transportu.
- 16) ustalenia planu miejscowego umożliwiają przemieszczania się pieszych i rowerzystów.
8. Zgodność z wynikami analizy, o której mowa w art. 32 ust. 1, wraz datą uchwały rady gminy, o której mowa w art. 32 ust. 2 ustawy z dnia 27 marca 2003 r. o planowaniu i zagospodarowaniu przestrzennym (Dz. U. z 2021 r., poz. 741, z późniejszymi zmianami) – zgodnie z uchwałą nr XIX/376/2020 Rady Gminy Kobierzyce z dnia 29 maja 2020r. w sprawie aktualności miejscowych planów zagospodarowania przestrzennego oraz studium uwarunkowań i kierunków zagospodarowania przestrzennego Gminy Kobierzyce dopuszcza się sporządzanie korekt i zmian obowiązujących planów miejscowych uwzględniając zmieniającą się sytuację społeczno-gospodarczą i potrzeby inwestorów.
9. Wpływ na finanse publiczne, w tym budżet gminy: ustalenia planu miejscowego przewidują realizację inwestycji z zakresu infrastruktury technicznej należących do zadań własnych gminy, polegających na budowie sieci wodociągowej i sieci kanalizacyjnej oraz budowie drogi dojazdowej.