

**UCHWAŁA NR XXXIV/636/17  
RADY GMINY KOBIERZYCE**

z dnia 21 grudnia 2017 r.

**w sprawie uchwalenia miejscowego planu zagospodarowania przestrzennego terenów zabudowy zagrodowej położonych przy ul. Żernickiej w południowej części obrębu Tyniec Mały**

Na podstawie art. 18 ust. 2 pkt. 5 ustawy z dnia 8 marca 1990r. o samorządzie gminnym (Dz. U. z 2017r., poz. 1875) i art. 20 ust. 1 ustawy z dnia 27 marca 2003r. o planowaniu i zagospodarowaniu przestrzennym (t.j. Dz. U. z 2017r. poz. 1073) w związku z uchwałą Nr XXI/389/16 Rady Gminy Kobierzyce z dnia 29 listopada 2016r. w sprawie przystąpienia do sporządzenia miejscowego planu zagospodarowania przestrzennego terenów zabudowy zagrodowej położonych przy ul. Żernickiej w południowej części obrębu Tyniec Mały oraz po stwierdzeniu, że nie narusza on ustaleń studium uwarunkowań i kierunków zagospodarowania przestrzennego Gminy Kobierzyce uchwalonym przez Radę Gminy Kobierzyce uchwałą Nr XVIII/330/16 z dnia 19 sierpnia 2016r., Rada Gminy Kobierzyce uchwała, co następuje:

**Rozdział 1.  
Przepisy ogólne**

§ 1. 1. Uchwała się miejscowy plan zagospodarowania przestrzennego terenów zabudowy zagrodowej położonych przy ul. Żernickiej w południowej części obrębu Tyniec Mały, zwany dalej planem, który obejmuje obszar przedstawiony na rysunku planu w skali 1:1000, stanowiącym załącznik nr 1 do uchwały.

2. Rozstrzygnięcie o sposobie rozpatrzenia uwag wniesionych do projektu planu stanowi załącznik nr 2 do uchwały.

3. Rozstrzygnięcie o sposobie realizacji, zapisanych w planie, inwestycji z zakresu infrastruktury technicznej, które należą do zadań własnych gminy oraz o zasadach ich finansowania, zgodnie z przepisami o finansach publicznych, stanowi załącznik nr 3 do uchwały.

4. Ze względu na brak występowania na obszarze planu problematyki, terenów lub obiektów określonych w pkt. od 1 do 5, w planie nie określa się:

- 1) wymagań wynikających z potrzeb kształtowania przestrzeni publicznych;
- 2) granic i sposobów zagospodarowania terenów lub obiektów podlegających ochronie, ustalonych na podstawie odrębnych przepisów, w tym terenów górniczych, a także obszarów szczególnego zagrożenia powodzią oraz obszarów osuwania się mas ziemnych, krajobrazów priorytetowych;
- 3) szczegółowych zasad i warunków scalania i podziału nieruchomości;
- 4) szczególnych warunków zagospodarowania terenów oraz ograniczenia w ich użytkowaniu, w tym zakazu zabudowy;
- 5) sposobu i terminu tymczasowego zagospodarowania, urządzania i użytkowania terenów.

§ 2. 1. Określenia stosowane w uchwale oznaczają:

- 1) infrastruktura techniczna – należy przez to rozumieć ogół podziemnych i nadziemnych budowli i obiektów liniowych służących zaopatrzeniu w wodę, odprowadzeniu ścieków i wód opadowych, zaopatrzeniu w energię elektryczną, gaz i ciepło oraz łączności i telekomunikacji;
- 2) nieprzekraczalna linia zabudowy – należy przez to rozumieć linię ograniczającą obszar, na którym dopuszcza się wznoszenie budynków oraz określonych w ustaleniach planu rodzajów budowli naziemnych, niebędących liniami przesyłowymi, sieciami uzbrojenia terenu oraz związanymi z nimi urządzeniami;
- 3) powierzchnia zabudowy – należy przez to rozumieć powierzchnię terenu zajęta przez budynek w stanie wykończonym, przy czym do powierzchni zabudowy nie wlicza się:
  - a) powierzchni obiektów budowlanych ani ich części nie wystających ponad powierzchnię terenu,
  - b) powierzchni elementów drugorzędnych, np. schodów zewnętrznych, ramp zewnętrznych, daszków, markiz,
  - c) występow dachowych, oświetlenia zewnętrznego,

- d) powierzchni zajmowanej przez wydzielone obiekty pomocnicze (np. szklarnie, altany, wiaty, pergole);
- 4) przeznaczenie podstawowe terenu – należy przez to rozumieć funkcje wraz z urządzeniami i obiektami towarzyszącymi możliwe do realizacji na danym terenie oraz na poszczególnych działkach budowlanych;
- 5) teren – obszar ograniczony na rysunku planu liniami rozgraniczającymi, oznaczony symbolem - zgodnie z oznaczeniami graficznymi określonymi w legendzie.

2. Pojęcia niezdefiniowane należy rozumieć zgodnie z przepisami szczególnymi.

**§ 3.** 1. Integralną częścią uchwały jest rysunek planu, o którym mowa w § 1 ust. 1.

2. Następujące oznaczenia graficzne przedstawione na rysunku planu są obowiązującymi ustaleniami planu:

- 1) granica opracowania;
- 2) linie rozgraniczające tereny o różnym przeznaczeniu lub różnych zasadach zagospodarowania;
- 3) nieprzekraczalne linie zabudowy;
- 4) symbole określające podstawowe przeznaczenie terenu;
- 5) strefa ochrony konserwatorskiej „OW” zabytków archeologicznych, równoznaczna z obszarem ujętym w wykazie zabytków.

3. Pozostałe oznaczenia graficzne posiadają znaczenie informacyjne lub sugerują określone rozwiązania przestrzenne.

## **Rozdział 2.**

### **Ustalenia dla całego obszaru objętego planem**

**§ 4.** Szczegółowe nakazy, zakazy, dopuszczenia i ograniczenia w zagospodarowaniu terenów służące ochronie i kształtowaniu ładu przestrzennego określają przepisy zawarte w rozdziale 3.

**§ 5.** W zakresie zasad ochrony środowiska, przyrody i krajobrazu kulturowego, obowiązują następujące ustalenia:

- 1) ustala się zakaz realizacji inwestycji oraz prowadzenia działalności, której negatywne oddziaływanie może przekroczyć granice nieruchomości;
- 2) stosownie do przepisów odrębnych, związanych z dopuszczalnymi poziomami hałasu w środowisku do niżej wymienionych rodzajów terenów o zróżnicowanych dopuszczalnych poziomach hałasu zalicza się tereny oznaczone na rysunku planu symbolem RM – jak dla terenów zabudowy zagrodowej;
- 3) ustala się zakaz odprowadzania nieoczyszczonych ścieków do gruntu, wód gruntowych oraz powierzchniowych;
- 4) przed podjęciem działalności inwestycyjnej ustala się obowiązek zdjęcia warstwy próchnicznej z części terenów przeznaczonych pod obiekty budowlane oraz powierzchnie utwardzone, a następnie odpowiednie jej zagospodarowanie.

**§ 6.** Zasady kształtowania krajobrazu określają przepisy zawarte w rozdziale 3.

**§ 7.** W zakresie zasad ochrony dziedzictwa kulturowego, zabytków oraz dóbr kultury współczesnej, obowiązują następujące ustalenia:

- 1) w strefie ochrony konserwatorskiej „OW” zabytków archeologicznych, równoznacznej z obszarem ujętym w wykazie zabytków: dla inwestycji związanych z pracami ziemnymi w obrębie stanowiska archeologicznego o numerze 25/98/82-27 AZP, wymagane jest przeprowadzenie badań archeologicznych, zgodnie z przepisami odrębnymi;
- 2) istnieje możliwość odkrycia stanowisk archeologicznych, zasób ich ewidencji i rejestru podlega sukcesywnej weryfikacji i uzupełnieniom.

**§ 8.** 1. W zakresie zasad modernizacji, rozbudowy i budowy systemów komunikacji i infrastruktury technicznej, obowiązują następujące ustalenia:

- 1) dopuszcza się lokalizację infrastruktury technicznej na obszarze objętym planem, niezbędnej dla obsługi terenu, pod warunkiem zgodności z przepisami odrębnymi;

- 2) dopuszcza się modernizację, przebudowę, rozbudowę obiektów i urządzeń infrastruktury technicznej oraz zmianę przebiegu istniejących sieci infrastruktury technicznej;
- 3) dopuszcza się wydzielanie niezbędnych działek dla realizacji obiektów i urządzeń infrastruktury technicznej, niezbędnej dla obsługi terenu (m.in. stacji transformatorowych, przepompowni ścieków itp.) o parametrach innych niż określone w niniejszej uchwale niezbędnej dla obsługi terenu, z zachowaniem warunków wynikających z przepisów odrębnych;
- 4) dopuszcza się wydzielanie niezbędnych działek dla realizacji dróg wewnętrznych;
- 5) nowo wydzielane drogi wewnętrzne muszą spełniać warunki:
  - a) szerokość w liniach rozgraniczających nie może być mniejsza niż: 10 m,
  - b) zapewnienia wymagań ochrony przeciwpożarowej, a w szczególności dotyczących placów manewrowych,
  - c) ciągi pieszo-jezdne zaleca się wyposażyć w progi lub inne urządzenia spowalniające ruch pojazdów samochodowych,
  - d) minimalna szerokość pasa ruchu:
    - dla dróg z dwoma pasami ruchu – 2,5 m,
    - dla dróg jednokierunkowych z jednym pasem ruchu – 3,5 m.

2. W zakresie budowy, przebudowy lub rozbudowy sieci uzbrojenia ustala się:

- 1) w zakresie zaopatrzenia w energię elektryczną dopuszcza się:
  - a) zaopatrzenie w energię elektryczną z sieci elektroenergetycznej średniego i niskiego napięcia,
  - b) zaopatrzenie w energię z odnawialnych źródeł energii, o mocy nie przekraczającej 100kW, z wyłączeniem elektrowni wiatrowych;
- 2) w zakresie zaopatrzenia w wodę:
  - a) ustala się zaopatrzenie budynków w wodę, z uwzględnieniem warunków dostępności do wody dla celów przeciwpożarowych, z:
    - rozdzielczej sieci wodociągowej,
    - indywidualnych ujęć , o których mowa w lit. b),
  - b) ustala się zakaz budowy własnych ujęć wodociągowych zlokalizowanych na terenach inwestora o głębokości przekraczającej 30 m i poborze wody w ilości powyżej 10 m<sup>3</sup>/dobę;
- 3) w zakresie odprowadzenia wód opadowych: ustala się wyposażenie w sieć kanalizacji deszczowej, alternatywnie dopuszcza się odprowadzenie wód opadowych do gruntu lub magazynowanie w zbiornikach zgodnie z przepisami odrębnymi;
- 4) w zakresie gromadzenia i usuwania odpadów:
  - a) obowiązują zasady określone w przepisach odrębnych,
  - b) dopuszcza się lokalizowanie pojemników do prowadzenia selektywnej zbiórki odpadów;
- 5) w zakresie zaopatrzenia w gaz: ustala się dostawę gazu z istniejącej rozdzielczej sieci gazowej poprzez jej rozbudowę na tereny planowanej zabudowy;
- 6) w zakresie zaopatrzenia w ciepło ustala się:
  - a) obowiązek stosowania urządzeń grzewczych o wysokiej sprawności i niskim stopniu emisji zanieczyszczeń,
  - b) dopuszcza się zaopatrzenie w energię do celów grzewczych z odnawialnych źródeł energii, o mocy nie przekraczającej 100kW, z wyłączeniem elektrowni wiatrowych.

**§ 9.** Określa się wysokość stawki procentowej, na podstawie której ustala się opłatę, o której mowa w art. 36 ust. 4 ustawy z dnia 27 marca 2003r. o planowaniu i zagospodarowaniu przestrzennym, dla wszystkich terenów objętych planem, na 30%.

### **Rozdział 3.** **Ustalenia szczegółowe dla terenów**

**§ 10.** 1. Dla terenu oznaczonego na rysunku planu symbolem 1RM ustala się przeznaczenie podstawowe: zabudowa zagrodowa.

2. Dla terenu, o którym mowa w ust. 1, obowiązują następujące ustalenia:

- 1) zapewnienie, we własnym zakresie przez właściciela lub władającego terenem, wymaganych standardów zamieszkiwania na terenach sąsiednich w tym (zachowanie dopuszczalnego poziomu hałasu, wibracji, emisji zanieczyszczeń, uciążliwości transportu itp.);
- 2) zakaz działalności związanej z: peletowaniem słomy, obsługą i naprawami mechanicznymi, blacharskimi, lakierniczymi lub wulkanizacyjnymi mechanicznych pojazdów rolniczych;
- 3) zakaz lokalizowania silosów;
- 4) zakaz przechowywania i magazynowania ścieków i odchodów zwierzęcych, toksycznych środków chemicznych, magazynowania paliw i substancji ropopochodnych, składowania i utylizacji odpadów komunalnych i niebezpiecznych;
- 5) zakaz lokalizowania w granicach działek obiektów hodowlanych dla zwierząt futerkowych oraz o obsadzie większej niż 5 Dużych Jednostek Przeliczeniowych (DJP).

3. Na terenie, o którym mowa w ust. 1, obowiązują następujące ustalenia dotyczące kształtowania zabudowy:

- 1) nieprzekraczalne linie zabudowy w odległości 10 m od zachodniej i wschodniej granicy terenu oraz zgodnie z rysunkiem planu;
- 2) dopuszcza się budowę kondygnacji podziemnych;
- 3) wysokość budynków mieszkalnych mierzona od poziomu terenu do kalenicy lub najwyższego punktu dachu nie może przekraczać 12 m;
- 4) wysokość budynków niemieszkalnych mierzona od poziomu terenu do kalenicy lub najwyższego punktu dachu, nie może przekraczać 18 m;
- 5) ustala się maksymalną wysokość dla budowli – 25m;
- 6) dopuszcza się stosowanie dowolnych form oraz pokryć dachów.

4. Na terenach, o których mowa w ust. 1, obowiązują następujące ustalenia dotyczące zagospodarowania terenu i kształtowania ładu przestrzennego:

- 1) powierzchnia zabudowy w stosunku do powierzchni działki nie może przekroczyć 25%;
- 2) co najmniej 30% powierzchni działki należy urządzić jako powierzchnię terenu biologicznie czynnego;
- 3) wskaźnik intensywności zabudowy winien zawierać się w przedziale od 0 do 0,1.

5. Na terenach, o których mowa w ust. 1, obowiązują następujące ustalenia dotyczące wskaźników kształtowania zabudowy:

- 1) powierzchnia nowowydzielanej działki nie może być mniejsza niż 15000 m<sup>2</sup> dla budynku zagrodowego;
- 2) w przypadku, gdy powierzchnia działki uniemożliwia wydzielenie działek budowlanych o ustalonych w pkt 1 parametrach, dopuszcza się pomniejszenie powierzchni jednej z wydzielanych działek o 10%;
- 3) ustalenia, o których mowa w pkt. 1 nie obowiązują przy wydzielaniu działek budowlanych pod infrastrukturę techniczną.

6. Na terenie, o którym mowa w ust. 1, obowiązują następujące ustalenia dotyczące minimalnej liczby miejsc do parkowania pojazdów:

- 1) 2 miejsca postojowe na jedno gospodarstwo wliczając w to garaże;
- 2) miejsca postojowe dla pojazdów zaopatrzonych w kartę parkingową w ilości zgodnej z przepisami odrębnymi.

**§ 11.** 1. Dla terenu oznaczonego na rysunku planu symbolem 1KDL ustala się przeznaczenie podstawowe – komunikacja publiczna: droga klasy L-lokalnej.

2. Dla terenu, o którym mowa w ust. 1, ustala się szerokość w liniach rozgraniczających: 0,1 – 9 m, zgodnie z rysunkiem planu.

#### **Rozdział 4. Przepisy końcowe**

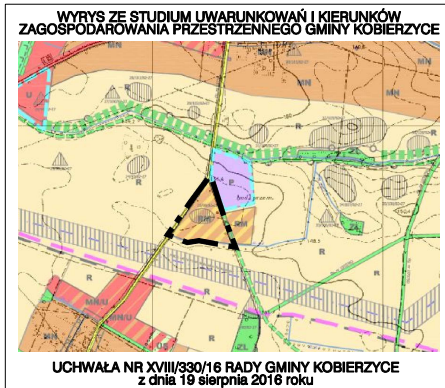
**§ 12.** Wykonanie niniejszej uchwały powierza się Wójtowi Gminy Kobierzyce.

**§ 13.** Uchwała wchodzi w życie po upływie 14 dni od daty ogłoszenia w Dzienniku Urzędowym Województwa Dolnośląskiego.

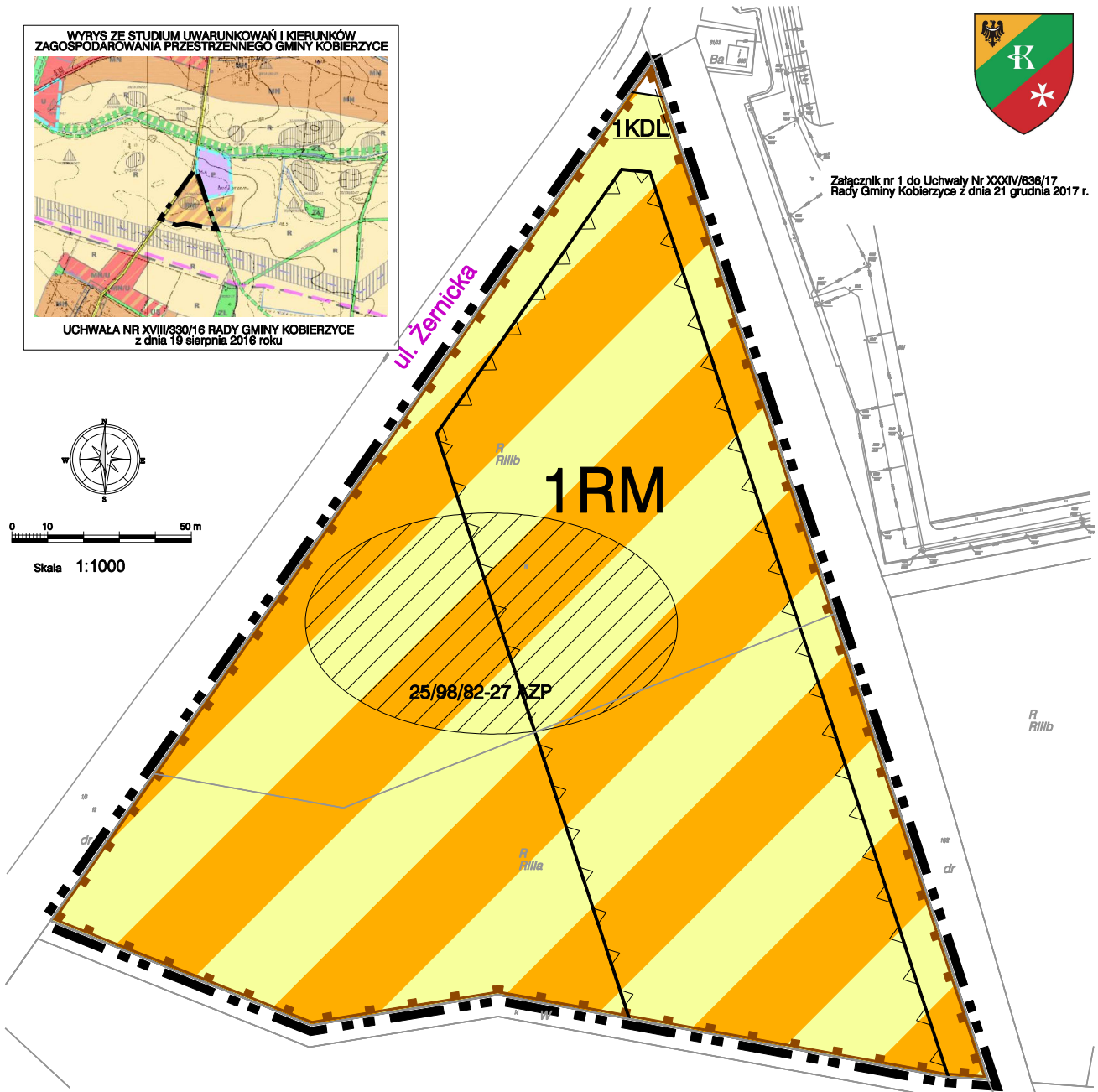
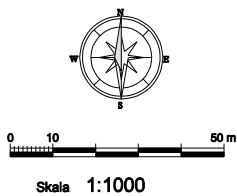
Przewodnicząca Rady Gminy  
Kobierzyce

**Elżbieta Regulska**

# MIEJSCOWY PLAN ZAGOSPODAROWANIA PRZESTRZENNEGO TERENÓW ZABUDOWY ZAGRODOWEJ POŁOŻONYCH PRZY UL. ŻERNICKIEJ W POŁUDNIOWEJ CZĘŚCI OBRĘBU TYNIEC MAŁY



Załącznik nr 1 do Uchwały Nr XXXIV/636/17 Rady Gminy Koberzyce z dnia 21 grudnia 2017 r.



## LEGENDA:

OZNACZENIA STANOWIĄCE USTALENIA PLANU

	GRANICA OPRACOWANIA
	LINIE ROZGRANICZAJĄCE TERENY O RÓŻNYM PRZEZNACZENIU LUB RÓŻNYCH ZASADACH ZAGOSPODAROWANIA
	NIEPRZEKRACZALNE LINIE ZABUDOWY
	RM TEREN ZABUDOWY ZAGRODOWEJ
	KDL TEREN DROGI KLASY L-LOKALNEJ
	STREFA OCHRONY KONSERWATORSKIEJ "OW" ZABYTKÓW ARCHEOLOGICZNYCH, RÓWNOZNACZNA Z OBSZAREM UJĘTYM W WYKAZIE ZABYTKÓW

OZNACZENIA NIE STANOWIĄCE USTALEŃ PLANU

	STANOWISKO ARCHEOLOGICZNE
--	---------------------------

# B64

Załącznik Nr 2 do Uchwały Nr XXXIV/636/17

Rady Gminy Kobierzyce

z dnia 21 grudnia 2017 r.

**ROZSTRZYGNĘCIE W SPRAWIE UWAG WNIESIONYCH DO PROJEKTU  
miejscowego planu zagospodarowania przestrzennego terenów zabudowy zagrodowej położonych przy ul.  
Żernickiej w południowej części obrębu Tyniec Mały**

Ze względu na brak nieuwzględnionych uwag wniesionych do projektu planu podczas wyłożenia do publicznego wglądu Rada Gminy Kobierzyce nie dokonuje rozstrzygnięć wynikających z art. 20 ust. 1 ustawy z dnia 27 marca 2003r. o planowaniu i zagospodarowaniu przestrzennym (t.j. Dz. U. z 2017r. poz. 1073).

Załącznik Nr 3 do Uchwały Nr XXXIV/636/17

Rady Gminy Kobierzyce

z dnia 21 grudnia 2017 r.

**ROZSTRZYGNIECIE W SPRAWIE SPOSOBU REALIZACJI  
INWESTYCJI Z ZAKRESU INFRASTRUKTURY TECHNICZNEJ, KTÓRE NALEŻĄ DO ZADAŃ  
WŁASNYCH GMINY ORAZ ZASAD ICH FINANSOWANIA**

W związku z uchwaleniem miejscowego planu zagospodarowania przestrzennego terenów zabudowy zagrodowej położonych przy ul. Żernickiej w południowej części obrębu Tyniec Mały, nie wystąpią inwestycje z zakresu infrastruktury technicznej stanowiące zadania własne gminy.



## Uzasadnienie

1. Projekt miejscowego planu zagospodarowania przestrzennego terenów zabudowy zagrodowej położonych przy ul. Żernickiej w południowej części obrębu Tyniec Mały sporządzony został na podstawie uchwały o przystąpieniu do sporządzenia planu nr XX/373/16 Rady Gminy Kobierzyce z dnia 28 października 2016 r.

2. Celem opracowania planu jest realizacja polityki przestrzennej dla przedmiotowego fragmentu wsi wyrażonej w „*Studium uwarunkowań i kierunków zagospodarowania przestrzennego gminy Kobierzyce*”.

3. Projekt planu opracowany został zgodnie z rozporządzeniem Ministra Infrastruktury z dnia 26 sierpnia 2003r. w sprawie wymaganego zakresu projektu miejscowego planu zagospodarowania przestrzennego oraz przeszedł procedurę planistyczną określoną w art. 17 ustawy z dnia 27 marca 2003 r. o planowaniu i zagospodarowaniu przestrzennym (tj. Dz. U. z 2017r. poz. 1073).

4. Plan uwzględnia w szczególności:

1) Wymagania ładu przestrzennego, w tym urbanistyki i architektury dostosowane zostały do istniejącego sposobu zagospodarowania zarówno w warstwie funkcjonalnej przeznaczenia terenów jak i w warstwie dotyczącej parametrów zabudowy. Uwzględniono wykształconą zwartą strukturę funkcjonalno-przestrzenną wsi oraz dążono do minimalizowania transportochłonności układu przestrzennego.

2) Wyznaczając tereny pod zabudowę zagrodową, tereny komunikacji uwzględniono walory architektoniczne i krajobrazowe wsi Tyniec Mały rozszerzając istniejące tereny zurbanizowane na zasadach kontynuacji. Jednocześnie nie wprowadzono elementów dysharmonizujących ukształtowany krajobraz.

3) W zakresie ochrony środowiska, w tym gospodarowania wodami i ochrony gruntów rolnych i leśnych w obszarze objętym planem uwzględniono zasady chroniące zasoby wodne przed zanieczyszczeniami pochodzenia komunalnego. Teren przeznaczony pod zainwestowanie nie wymagał zgody na wyłączenie z użytkowania rolnego.

4) Ustalenia planu uwzględniają wymagania ochrony dziedzictwa kulturowego i zabytków oraz dóbr kultury współczesnej.

5) Ochrony zdrowia oraz bezpieczeństwa ludzi i mienia, a także potrzeby osób niepełnosprawnych.

6) Projekt planu uwzględnia zarówno walory ekonomiczne przestrzeni obszaru objętego planem jak i prawo własności, a także potrzeby interesu publicznego. Przy kreowaniu przestrzeni, kierowano się przede wszystkim zasadą kontynuacji zabudowy z uwzględnieniem obszarów wyposażonych w infrastrukturę techniczną, w tym także dostępności do publicznego transportu zbiorowego oraz w maksymalnym stopniu uwzględniając prawo własności przede wszystkim poprzez utrzymanie istniejących funkcji terenów oraz partycypację społeczną w trakcie sporządzania projektu planu.

7) Z uwagi na wyposażenie obszaru wsi Tyniec Mały w niezbędną infrastrukturę techniczną, ustalenia planu nie generują konieczności budowy nowych sieci infrastrukturalnych związanych z realizacją ustaleń planu, jednocześnie ustalenia dopuszczają wydzielanie niezbędnych działek dla realizacji infrastruktury technicznej.

Plan uwzględnia także pozostałe wymagania wynikające z art. 1 ust. 2 – 4 ustawy z dnia 27 marca 2003 roku o planowaniu i zagospodarowaniu przestrzennym (t.j. Dz. U. z 2017r., poz. 1073), zwanej dalej ustawą, w sposób odpowiadający przedmiotowi planu.

5. Wpływ ustaleń planu, na finanse publiczne, w tym budżet gminy:

1) Z wyliczeń zawartych w prognozie skutków finansowych opracowanej zgodnie z art. 17 pkt. 5 ustawy wynika, że uchwalenie planu miejscowego nie będzie obciążeniem dla gminy.

2) W przypadku niniejszego projektu planu miejscowego nie zachodzi konieczność poniesienia znaczących nakładów na budowę urządzeń infrastruktury technicznej i drogowej wokół terenów zurbanizowanych.

6. Sporządzenie planu nie wynika z analizy, o której mowa w art. 32 ust. 1 ustawy o planowaniu i zagospodarowaniu przestrzennym, lecz z bieżącej potrzeby wprowadzenia zmiany w przeznaczeniu terenu, polegającej na lokalizacji terenów zagrodowych. Zmiana przeznaczenia terenu w mpzp jest zgodna ze studium uwarunkowań i kierunków zagospodarowania przestrzennego gminy.

Projekt planu ustala przeznaczenie terenów na zabudowę zagrodową i w niewielkiej części na komunikację.

Strategiczną ocenę oddziaływania na środowisko projektu ww. planu miejscowego przeprowadzono zgodnie z ustawą z dnia 3 października 2008 r. o udostępnianiu informacji o środowisku i jego ochronie, udziale społeczeństwa w ochronie środowiska oraz o ocenach oddziaływania na środowisko (Dz. U. z 2016 r. poz. 353).

Zgodnie z art. 1 ust. 2 pkt. 11, 12 ustawy zapewniono odpowiedni udział społeczeństwa w pracach nad planem, z zachowaniem jawności i przejrzystości procedur planistycznych.

Sporządzona do projektu planu prognoza oddziaływania na środowisko przyrodnicze wykazała, że realizacja ustaleń planu nie przyczyni się do powstania znaczących uciążliwych źródeł oddziaływania na środowisko w stosunku do stanu istniejącego.

Projekt planu po uzyskaniu pozytywnej opinii Gminnej Komisji Urbanistyczno–Architektonicznej oraz wymaganych opinii i uzgodnień został wyłożony do publicznego wglądu wraz z prognozą oddziaływania na środowisko w dniach od 30 października 2017 r. do 20 listopada 2017 r.

W dniu 16 listopada 2017 r. została zorganizowana dyskusja publiczna nad rozwiązaniami przyjętymi w projekcie planu.

W wyniku wyłożenia projektu planu do publicznego wglądu nie wpłynęły żadne uwagi do projektu planu i do prognozy oddziaływania na środowisko.

W związku z uchwaleniem planu miejscowego nie wystąpią inwestycje z zakresu infrastruktury technicznej, które należą do zadań własnych gminy.

Ustalenia niniejszego planu są zgodne z ustaleniami „Studium uwarunkowań i kierunków zagospodarowania przestrzennego gminy Kobierzyce uchwalonego uchwałą nr Nr XVIII/330/16 z dnia 19 sierpnia 2016r.

Do ww. uchwały dołącza się następujące załączniki, stanowiące jej integralne części:

–rysunek planu w skali 1:1000, stanowiący załącznik nr 1 do niniejszej uchwały;

–rozstrzygnięcie Rady Gminy Kobierzyce o sposobie rozpatrzenia uwag do projektu planu, wniesionych w trakcie wyłożenia do publicznego wglądu, zapisane w formie tekstowej, stanowiące załącznik nr 2 do niniejszej uchwały;

–rozstrzygnięcie Rady Gminy Kobierzyce o sposobie realizacji, zapisanych w planie, inwestycji z zakresu infrastruktury technicznej, które należą do zadań własnych gminy oraz zasad ich finansowania, zgodnie z przepisami o finansach publicznych, zapisane w formie tekstowej, stanowiące załącznik nr 3 do niniejszej uchwały.

Mając na uwadze powyższe, zgodnie z art. 17 pkt. 6 ustawy *o planowaniu i zagospodarowaniu przestrzennym*, zaistniały przesłanki do uchwalenia *miejscowego planu zagospodarowania przestrzennego terenów zabudowy zagrodowej położonych przy ul. Żernickiej w południowej części obrębu Tyniec Mały* przez Radę Gminy Kobierzyce.