

**UCHWAŁA NR XXIX/549/17  
RADY GMINY KOBIERZYCE**

z dnia 1 września 2017 r.

**w sprawie uchwalenia miejscowego planu zagospodarowania przestrzennego obszaru położonego przy  
ul. Jaśminowej w środkowo-wschodniej części wsi Tyniec Mały**

Na podstawie art. 18 ust. 2 pkt 5 ustawy z dnia 8 marca 1990r. o samorządzie gminnym (tj. Dz.U. z 2016 r. poz. 446 ze zm.) i art. 20 ust. 1 ustawy z dnia 27 marca 2003r. o planowaniu i zagospodarowaniu przestrzennym (tj. Dz.U. z 2017r. poz. 1073 ze zm.) oraz w związku z uchwałą nr XVII/298/16 z dnia 23 czerwca 2016 r. w sprawie przystąpienia do sporządzania miejscowego planu zagospodarowania przestrzennego obszaru położonego przy ul. Jaśminowej w środkowo-wschodniej części wsi Tyniec Mały i stwierdzeniu, iż przedmiotowy plan miejscowy nie narusza ustaleń „Studium uwarunkowań i kierunków zagospodarowania przestrzennego gminy Kobierzyce”, uchwalonego przez Radę Gminy Kobierzyce uchwałą nr XVII/330/16, z dnia 19 sierpnia 2016r., Rada Gminy Kobierzyce uchwała, co następuje:

**Rozdział 1.  
Przepisy ogólne**

**§ 1.** Uchwała się miejscowy plan zagospodarowania przestrzennego obszaru położonego przy ul. Jaśminowej w środkowo-wschodniej części wsi Tyniec Mały, zwany dalej planem miejscowym obejmującym obszar, którego granice oznaczono na rysunku planu miejscowego zgodnie z uchwałą nr XVII/298/16 Rady Gminy Kobierzyce z dnia 23 czerwca 2016 r.

**§ 2.** Załącznikami do niniejszej uchwały są:

- 1) rysunek planu miejscowego w skali 1:1000, stanowiący załącznik nr 1;
- 2) rozstrzygnięcie o sposobie rozpatrzenia uwag do projektu planu miejscowego, stanowiące załącznik nr 2;
- 3) rozstrzygnięcie o sposobie realizacji, zapisanych w planie inwestycji z zakresu infrastruktury technicznej, które należą do zadań własnych gminy oraz o zasadach ich finansowania zgodnie z przepisami o finansach publicznych, stanowiące załącznik nr 3.

**§ 3. 1.** Następujące oznaczenia graficzne na rysunku planu są obowiązującymi ustaleniami planu:

- 1) linie rozgraniczające tereny o różnym przeznaczeniu lub różnych zasadach zagospodarowania;
- 2) nieprzekraczalne linie zabudowy;
- 3) symbole określające przeznaczenie terenu, oznaczone symbolem literowym wraz z numerem;
- 4) granica strefy ochrony konserwatorskiej zabytków archeologicznych;

2. Pozostałe oznaczenia mają charakter informacyjny.

**§ 4.** Ilekroć w przepisach niniejszej uchwały jest mowa o:

- 1) infrastrukturze technicznej - należy przez to rozumieć sieci i urządzenia dystrybucyjne jako ogół podziemnych i nadziemnych budowli i obiektów liniowych służących zaopatrzeniu w wodę, odprowadzeniu ścieków i wód opadowych, zaopatrzeniu w energię elektryczną, gaz i ciepło oraz łączności i telekomunikacji;
- 2) nieprzekraczalnej linii zabudowy – należy przez to rozumieć linię ograniczającą obszar, na którym dopuszcza się wznoszenie budynków z uwzględnieniem ustaleń dla całego obszaru planu miejscowego i ustaleń szczegółowych niniejszej uchwały oraz określonych w ustaleniach planu miejscowego rodzajów budowli naziemnych, za wyjątkiem infrastruktury technicznej;
- 3) powierzchni zabudowy - rozumie się przez to powierzchnię mierzoną po zewnętrznym obrysie murów budynku;
- 4) przeznaczeniu podstawowym terenu – należy przez to rozumieć funkcje wraz z urządzeniami i obiektami towarzyszącymi możliwe do realizacji na danym terenie wydzielonym liniami rozgraniczającymi;

- 5) przeznaczeniu uzupełniającym terenu – należy przez to rozumieć rodzaje przeznaczenia inne niż podstawowe, które jedynie uzupełniają lub wzbogacają przeznaczenie podstawowe, lokalizowane na zasadzie braku konfliktu z przeznaczeniem podstawowym wynikającym z ich sąsiedztwa;
- 6) urządzeniach i obiektach towarzyszących – należy przez to rozumieć obiekty i urządzenia technicznego wyposażenia i infrastruktury technicznej, drogi wewnętrzne, zaplecze parkingowe i garażowe (w tym trwale związane z gruntem), obiekty małej architektury, budynki gospodarcze oraz inne obiekty i urządzenia pełniące pomocniczą rolę wobec przeznaczenia podstawowego lub uzupełniającego;
- 7) terenie – należy przez to rozumieć obszar o określonym przeznaczeniu, ograniczony liniami rozgraniczającymi, oznaczony symbolem literowym wraz z numerem wyróżniającym go spośród innych terenów.

**§ 5.** Ilekroć w przepisach niniejszej uchwały jest mowa o przeznaczeniu terenu określonym jako:

- 1) zabudowa mieszkaniowa jednorodzinna - należy przez to rozumieć budynki mieszkalne jednorodzinne wraz z towarzyszącymi budynkami gospodarczymi i garażami, niezbędnymi urządzeniami budowlanymi, komunikacją wewnętrzną oraz innymi urządzeniami i obiektami towarzyszącymi;
- 2) zabudowa usługowa – należy przez to rozumieć budynki usługowe wraz z niezbędnymi urządzeniami i obiektami towarzyszącymi z zakresu:
  - a) finanse – pośrednictwo finansowe: działalność banków, domów maklerskich, instytucji zajmujących się obsługą finansową np. w formie leasingu czy obsługi sprzedaży ratalnej, a także instytucji związanych z ubezpieczeniami i funduszami emerytalno-rentowymi,
  - b) gastronomia - restauracje, kawiarnie, herbaciarnie, puby, winiarnie oraz placówki gastronomiczno-rekreacyjne, jak kluby bilardowe, kręgielnie,
  - c) handel detaliczny - sprzedaż detaliczna towarów o łącznej powierzchni sprzedaży do 50m<sup>2</sup>, z wyłączeniem sprzedaży detalicznej paliw do pojazdów mechanicznych,
  - d) niepubliczne usługi oświaty – działalność niepublicznych przedszkoli i szkół podstawowych, a także kształcenia dodatkowego lub uzupełniającego, w tym kursy i szkolenia, wraz z towarzyszącymi budynkami gospodarczymi i garażami, niezbędnymi urządzeniami budowlanymi, komunikacją wewnętrzną,
  - e) obsługa firm i klienta – biura związane z: obsługą nieruchomości, wynajęciem specjalistów, badaniami, a także naprawą artykułów przeznaczenia osobistego i użytku domowego oraz usługi drobne, np. pojedyncze gabinety lekarskie i kosmetyczne, fryzjerstwo, poprawa kondycji fizycznej, pralnie, szewc, wypożyczalnie,
  - f) usługi drobne – fryzjerstwo, usługi kosmetyczne, zegarmistrzowskie, naprawa artykułów użytku osobistego i użytku domowego, studia wizażu i odchudzania, łaźnie i sauny, solaria, gabinety masażu, usługi szewskie, krawieckie, rymarskie, fotograficzne, introligatorskie, poligraficzne, jubilerskie, lutnicze, pralnicze, wynajem i wypożyczanie, wypożyczalnie,
  - g) niepubliczne usługi zdrowia i opieki społecznej - działalność niepublicznych przychodni, poradni, ambulatoriów, ośrodków zdrowia, gabinetów lekarskich, zakładów rehabilitacji leczniczej, szkół rodzenia, itp., wraz z towarzyszącymi budynkami gospodarczymi i garażami, niezbędnymi urządzeniami budowlanymi, komunikacją wewnętrzną;
- 3) zieleni urządzona - należy przez to rozumieć obszary zieleni urządzonej takie jak parki, zieleni towarzysząca obiektom budowlanym, zieleńce, arboreta, alpinaria, grodziska, kurhany, urządzenia rekreacji oraz inne urządzenia i obiekty towarzyszące.

## **Rozdział 2.**

### **Ustalenia dla całego obszaru objętego planem miejscowym**

**§ 6.** W zakresie zasad ochrony i kształtowania ładu przestrzennego ustala się ogólne ustalenia dotyczące linii zabudowy:

- 1) następujące części budynku nie mogą pomniejszać odległości liczonej od linii rozgraniczającej do nieprzekraczalnej linii zabudowy:

- a) schody zewnętrzne, wejścia do budynków, pochylnie i rampy o więcej niż 1,30 m,
  - b) balkony, galerie, tarasy i wykusze o więcej niż 1,5 m,
  - c) okapy i gzymsy o więcej niż 0,8 m,
  - d) łączna powierzchnia wysuniętych względem linii zabudowy części budynków o których mowa w lit. a, b, c, liczona w ich widoku od strony linii zabudowy nie może przekraczać 40% powierzchni elewacji;
- 2) ograniczenia wysokości zabudowy określone w niniejszej uchwale nie dotyczą inwestycji celu publicznego z zakresu łączności publicznej, w rozumieniu ustawy z dnia 21 sierpnia 1997r. o gospodarce nieruchomościami.

**§ 7. W zakresie zasad ochrony środowiska, przyrody i krajobrazu kulturowego:**

- 1) przed podjęciem działalności inwestycyjnych, ustala się obowiązek zdjęcia warstwy próchnicznej z części przeznaczonych pod obiekty budowlane oraz powierzchnie utwardzone, a następnie odpowiednie jej zagospodarowanie;
- 2) ustala się zakaz realizacji inwestycji oraz prowadzenia działalności, której negatywne oddziaływanie może przekroczyć granice nieruchomości;
- 3) ustala się dopuszczalne poziomy hałasu na terenach oznaczonych symbolami MN/U, jak dla terenów zabudowy mieszkaniowo - usługowej;
- 4) obowiązuje zapewnienie, we własnym zakresie przez właściciela lub władającego terenem, wymaganych standardów zamieszkiwania na terenach sąsiednich (zachowanie dopuszczalnego poziomu hałasu, wibracji, emisji zanieczyszczeń, uciążliwości transportu itp.) w przypadku, gdy wprowadza on na swoją działkę działalność usługową;
- 5) w zakresie gromadzenia i usuwania odpadów, obowiązują zasady określone w odrębnych przepisach.

**§ 8. W zakresie zasad ochrony dziedzictwa kulturowego i zabytków, w tym krajobrazów kulturowych:** wyznacza się granicę strefy ochrony konserwatorskiej zabytków archeologicznych, zgodnie z oznaczeniem na rysunku planu, obejmującą cały obszar objęty planem dla której ustala się, że w przypadku realizacji inwestycji związanych z pracami ziemnymi, wymagane jest przeprowadzenie badań archeologicznych, zgodnie z przepisami odrębnymi.

**§ 9. W zakresie szczegółowych zasad i warunków scalania i podziału nieruchomości ustala się:**

- 1) powierzchnia działek: minimum 1000 m<sup>2</sup>;
- 2) szerokość frontu działek: minimum 16 m;
- 3) kąt położenia granic działek, w stosunku do pasa drogowego, powinien zawierać się w przedziale od 60<sup>0</sup> do 120<sup>0</sup>;
- 4) parametry ustalone w pkt. 1, 2, 3, nie dotyczą działek wydzielanych w celu realizacji układów komunikacyjnych i lokalizacji urządzeń infrastruktury technicznej, dla których obowiązują parametry wynikające z przepisów odrębnych.

**§ 10. W zakresie zasad modernizacji, rozbudowy i budowy systemów komunikacji:**

- 1) dopuszcza się realizację systemów komunikacji wewnętrznej;
- 2) nowo wydzielane działki pod drogi wewnętrzne muszą spełniać warunki:
  - a) szerokość w liniach rozgraniczających nie może być mniejsza niż:
    - 7m dla dróg wewnętrznych, które zapewniają obsługę komunikacyjną do 6 działek budowlanych,
    - 10m dla dróg wewnętrznych, które zapewniają obsługę komunikacyjną powyżej 6 działek budowlanych,
    - 12m dla dróg wewnętrznych, których długość jest większa niż 250 m licząc od skrzyżowania z drogą publiczną oraz które zapewniają obsługę komunikacyjną powyżej 6 działek budowlanych,
  - b) w przypadku wydzielenia nieprzelotowych dróg wewnętrznych obowiązuje realizacja placów do zawracania o wymiarach nie mniejszych niż 12,5 na 12,5 m,

- c) ciągi pieszo-jezdne zaleca się wyposażyć w progi lub inne urządzenia spowalniające ruch pojazdów samochodowych,
- d) minimalna szerokość pasa ruchu:
  - dla dróg z dwoma pasami ruchu – 2,5 m,
  - dla dróg jednokierunkowych z jednym pasem ruchu – 3,5 m;
- 3) ustala się liczbę miejsc postojowych:
  - a) minimum 2 miejsca postojowe na jeden lokal mieszkalny,
  - b) minimum 2 miejsca postojowe, dla usług prowadzonych na powierzchni całkowitej od 6m<sup>2</sup> do 20m<sup>2</sup>,
  - c) następne 3 miejsca postojowe dla usług prowadzonych na powierzchni całkowitej powyżej 20m<sup>2</sup>,
  - d) miejsca postojowe dla pojazdów zaopatrzonych w kartę parkingową w ilości zgodnej z przepisami odrębnymi,
  - e) miejsca postojowe przeznaczone do parkowania pojazdów zaopatrzonych w kartę parkingową, wlicza się do bilansu miejsc postojowych zgodnie z przepisami odrębnymi,
  - f) miejsca postojowe należy realizować w dowolnej formie z uwzględnieniem przepisów odrębnych dotyczących miejsc postojowych.
- 4) należy zapewnić obsługę komunikacyjną oraz połączenie układu komunikacyjnego w obszarze objętym uchwałą z układem zewnętrznym, poprzez ul. Jaśminową, znajdującą się poza granicą opracowania.

**§ 11.** W zakresie zasad modernizacji, rozbudowy i budowy systemów infrastruktury technicznej:

- 1) dopuszcza się lokalizację infrastruktury technicznej niezbędnej dla obsługi terenu na całym obszarze objętym planem miejscowym;
- 2) dopuszcza się modernizację, przebudowę, rozbudowę obiektów i urządzeń infrastruktury technicznej;
- 3) dopuszcza się wydzielanie niezbędnych działek dla realizacji obiektów i urządzeń infrastruktury technicznej (m.in. stacji transformatorowych, przepompowni ścieków itp.) niezbędnej dla obsługi terenu o parametrach innych niż określone w niniejszej uchwale oraz z zachowaniem warunków wynikających z przepisów odrębnych;
- 4) w zakresie zasad modernizacji, rozbudowy i budowy sieci elektroenergetycznej:
  - a) ustala się zaopatrzenie z sieci elektroenergetycznej,
  - b) dopuszcza się zaopatrzenie w energię z odnawialnych źródeł energii z wyłączeniem urządzeń wytwarzających energię z odnawialnych źródeł energii o mocy powyżej 100 kW oraz z wyłączeniem elektrowni wiatrowych;
- 5) w zakresie zasad modernizacji, rozbudowy i budowy sieci wodociągowej:
  - a) ustala się zaopatrzenie w wodę z uwzględnieniem warunków dostępności wody dla celów przeciwpożarowych:
    - z sieci wodociągowej,
    - z indywidualnych ujęć, z zastrzeżeniem lit. b,
  - b) ustala się zakaz budowy własnych ujęć wodociągowych zlokalizowanych na terenach inwestora o głębokości przekraczającej 30m i poborze wody w ilości powyżej 10 m<sup>3</sup>/dobę;
- 6) w zakresie zasad modernizacji, rozbudowy i budowy sieci kanalizacji sanitarnej ustala się odprowadzenie ścieków komunalnych systemem kanalizacji sanitarnej;
- 7) w zakresie zasad modernizacji, rozbudowy i budowy systemów odprowadzania wód opadowych i roztopowych ustala się odprowadzenie do sieci kanalizacji deszczowej, alternatywnie dopuszcza się odprowadzenie wód opadowych do gruntu, do cieków wodnych lub magazynowanie w zbiornikach zgodnie z przepisami odrębnymi;

- 8) w zakresie zasad modernizacji, rozbudowy i budowy sieci gazowej ustala się zaopatrzenie w gaz ze zbiorników gazu lub z sieci gazowej;
- 9) w zakresie zasad modernizacji, rozbudowy i budowy sieci ciepłowniczej, ustala się obowiązek stosowania urządzeń grzewczych o wysokiej sprawności i niskim stopniu emisji zanieczyszczeń.

§ 12. Określa się wysokość stawki procentowej, o której mowa w art. 36 ust. 4 ustawy na 30%.

### **Rozdział 3. Ustalenia szczegółowe**

§ 13. 1. Wyznacza się tereny zabudowy mieszkaniowej jednorodzinnej i usługowej oznaczone na rysunku planu miejscowego symbolami 1MN/U, 2MN/U dla których ustala się:

1) przeznaczenie podstawowe:

- a) zabudowa mieszkaniowa jednorodzinna,
- b) zabudowa usługowa z zakresu: finansów, gastronomii, handlu detalicznego, niepublicznych usług oświaty, obsługi firm i klienta, usług drobnych, niepublicznych usług zdrowia i opieki społecznej;

2) przeznaczenie uzupełniające: zieleń urządzona.

2. W zakresie zasad zagospodarowania terenu:

- 1) ustala się nieprzekraczalne linie zabudowy zgodnie z przebiegiem na rysunku planu miejscowego: w odległości 5m od ulicy Jaśminowej;
- 2) dopuszcza się lokalizowanie usług w lokalach użytkowych budynku mieszkalnego, w pomieszczeniach dobudowanych lub w wolnostojących budynkach usługowych;
- 3) ustala się zakaz lokalizacji usług związanych z: obsługą i naprawami mechanicznymi, blacharskimi, lakierniczymi lub wulkanizacyjnymi pojazdów mechanicznych, demontażem pojazdów, recyklingiem, usług pogrzebowych oraz spopielarni ciał, punktów skupu i składowania surowców wtórnych oraz zakładów stolarskich (przeróbka drewna i produkcja wyrobów z drewna) i kamieniarskich.

3. W zakresie zasad kształtowania zabudowy:

- 1) ustala się układ zabudowy - wolnostojąca lub bliźniacza;
- 2) maksymalną wysokość budynków mieszkalnych i usługowych ustala się na 12m;
- 3) maksymalną wysokość budynków gospodarczych i garaży ustala się na 7m;
- 4) maksymalną wysokość pozostałych obiektów budowlanych ustala się na 15m;
- 5) maksymalna liczba kondygnacji nadziemnych budynków mieszkalnych nie może przekroczyć 3, w tym trzecia wyłącznie w formie poddasza użytkowego;
- 6) maksymalna liczba kondygnacji nadziemnych budynków usługowych nie może przekroczyć 2;
- 7) dopuszcza się realizację kondygnacji podziemnych;
- 8) ustala się zasady kształtowania dachów:
  - a) dachy o spadku połaci dachowych od 30<sup>0</sup> do 45<sup>0</sup>,
  - b) rodzaj pokrycia dachu: dachówka lub materiał dachówkopodobny,
  - c) kolor dachów: ceglasty, czerwony, brązowy, miedziany, kasztanowy, szary, grafitowy lub czarny,
  - d) dopuszczalne kąty spadku połaci dachowych nie dotyczą lukarn, zadaszeń wejść do budynków i tarasów oraz budynków gospodarczych i garażowych.

4. W zakresie wskaźników zagospodarowania terenu:

- 1) maksymalną powierzchnię zabudowy działki budowlanej ustala się na 40%;
- 2) minimalną powierzchnię biologicznie czynną ustala się na 35%;
- 3) wskaźnik intensywności zabudowy ustala się w przedziale od 0 do 0,4;

- 4) powierzchnia nowo wydzielanych działek budowlanych nie może być mniejsza niż:
- a) 1000m<sup>2</sup> dla jednego budynku typu wolnostojącego,
  - b) 750m<sup>2</sup> dla jednego budynku w zabudowie bliźniaczej;
- 5) dopuszcza się zmniejszenie minimalnej powierzchni, o której mowa w pkt.4) o nie więcej niż 10%;
- 6) w granicach działki istniejącej przed wejściem w życie planu, dopuszcza się utworzenie tylko jednej takiej działki, o której mowa w pkt 5).
- 7) minimalną powierzchnię działki budowlanej ustala się na 450m<sup>2</sup> na jeden lokal mieszkalny w zabudowie wolnostojącej oraz 337m<sup>2</sup> na jeden lokal mieszkalny w zabudowie bliźniaczej.

**Rozdział 4.**  
**Przepisy końcowe**

§ 14. Wykonanie niniejszej uchwały powierza się Wójtowi Gminy Kobierzyce.

§ 15. Uchwała wchodzi w życie po upływie 14 dni od daty ogłoszenia w Dzienniku Urzędowym Województwa Dolnośląskiego.

Przewodnicząca Rady Gminy  
Kobierzyce

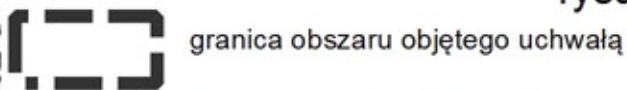
**Elżbieta Regulska**



# MIEJSCOWY PLAN ZAGOSPODAROWANIA PRZESTRZENNEGO OBSZARU POŁOŻONEGO PRZY UL. JAŚMINOWEJ W ŚRODKOWO-WSCHODNIEJ CZĘŚCI WSI TYNIEC MAŁY

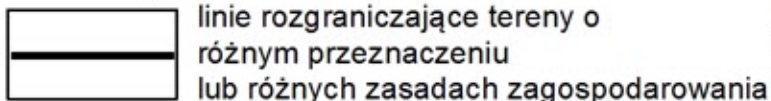
rysunek planu miejscowego w skali 1:1 000

## Legenda

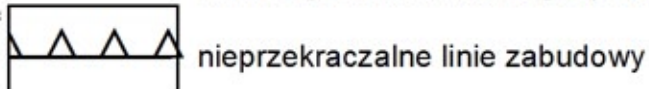


granica obszaru objętego uchwałą

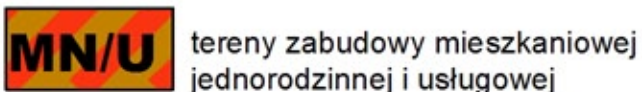
## obowiązujące ustalenia planu



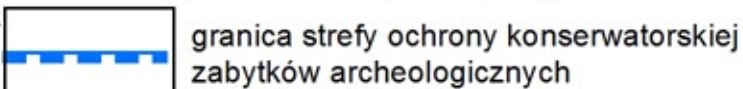
linie rozgraniczające tereny o różnym przeznaczeniu lub różnych zasadach zagospodarowania



nieprzekraczalne linie zabudowy

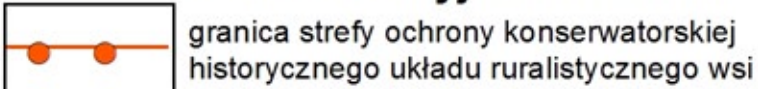


tereny zabudowy mieszkaniowej jednorodzinnej i usługowej



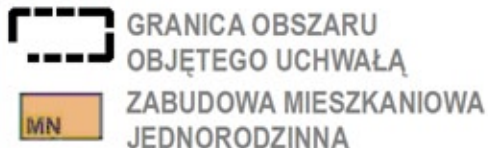
granica strefy ochrony konserwatorskiej zabytków archeologicznych

## oznaczenia informacyjne



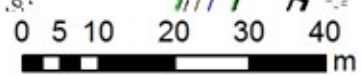
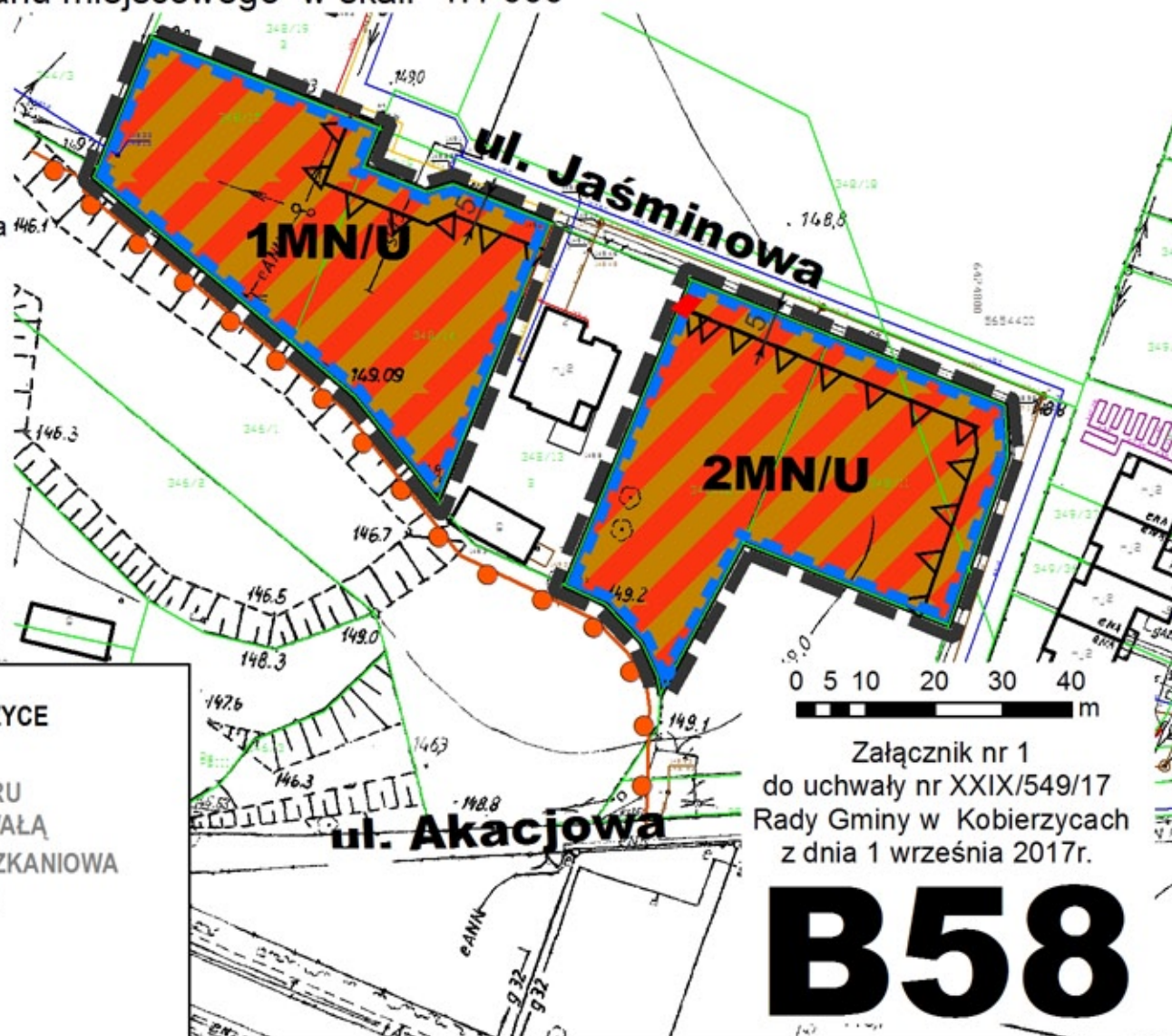
granica strefy ochrony konserwatorskiej historycznego układu ruralistycznego wsi

WYRYS ZE STUDYUM UWARUNKOWAŃ I KIERUNKÓW  
ZAGOSPODAROWANIA PRZESTRZENNEGO GMINY KOBIERZYCE  
uchwała nr XVIII/330/16 z dnia 19 sierpnia 2016r.



GRANICA OBSZARU  
OBJĘTEGO UCHWAŁĄ

ZABUDOWA MIESZKANIOWA  
JEDNORODZINNA



Załącznik nr 1  
do uchwały nr XXIX/549/17  
Rady Gminy w Kobierzycach  
z dnia 1 września 2017r.

# B58

Załącznik Nr 2 do Uchwały Nr XXIX/549/17

Rady Gminy Kobierzyce

z dnia 1 września 2017 r.

## **ROZSTRZYGNĘCIE W SPRAWIE UWAG WNIESIONYCH DO MIEJSCOWEGO PLANU**

Ponieważ do projektu miejscowego planu zagospodarowania przestrzennego w trakcie wyłożenia do publicznego wglądu nie wpłynęła żadna uwaga, nie ma konieczności sporządzania rozstrzygnięcia o sposobie rozpatrzenia uwag.



Załącznik Nr 3 do Uchwały Nr XXIX/549/17

Rady Gminy Kobierzyce

z dnia 1 września 2017 r.

## **ROZSTRZYGNĘCIE W SPRAWIE UWAG WNIESIONYCH DO MIEJSCOWEGO PLANU**

Ponieważ do projektu miejscowego planu zagospodarowania przestrzennego w trakcie wyłożenia do publicznego wglądu nie wpłynęła żadna uwaga, nie ma konieczności sporządzania rozstrzygnięcia o sposobie rozpatrzenia uwag.

## UZASADNIENIE

### **do uchwały w sprawie uchwalenia miejscowego planu zagospodarowania przestrzennego obszaru położonego przy ul. Jaśminowej w środkowo-wschodniej części wsi Tyniec Mały.**

Projekt miejscowego planu zagospodarowania przestrzennego obszaru położonego przy ul. Jaśminowej w środkowo-wschodniej części wsi Tyniec Mały sporządzony został na podstawie uchwały nr XVII/298/16 Rady Gminy Kobierzyce z dnia 23 czerwca 2016 r.

Miejscowy plan zagospodarowania przestrzennego jest dokumentem planistycznym, określającym politykę zagospodarowania przestrzennego obszaru, dla którego jest sporządzany i określa zasady zagospodarowania przestrzennego dla danego terenu. W odróżnieniu od studium uwarunkowań i kierunków zagospodarowania przestrzennego stanowi on prawo miejscowe. Jest zobowiązaniem władz gminy do działań zgodnie z zapisami uchwały MPZP. W dokumencie tym formułuje się zasady ogólne oraz szczegółowe dotyczące zagospodarowania danego terenu oraz integruje dokumenty programowe i wizje związane z rozwojem gospodarczym i społecznym.

Bezpośrednim powodem podjęcia powyższej uchwały była potrzeba ustalenia zapisów regulujących warunki i możliwości zagospodarowania terenu gminy w odpowiedzi na zmieniającą się sytuację społeczno-gospodarczą i włączenie do inwestycji części terenów rolniczych. Ponadto zaistniała potrzeba przygotowania szerszej oferty inwestycyjnej na terenie gminy i ustalenie zasad i form zagospodarowania terenu.

Projekt planu, nie narusza ustaleń obowiązującego „Studium uwarunkowań i kierunków zagospodarowania przestrzennego gminy Kobierzyce”, uchwalonego przez Radę Gminy Kobierzyce uchwałą nr XVII/330/16, z dnia 19 sierpnia 2016r.

W przedkładanym do uchwalenia planie miejscowym zrealizowano wymogi wynikające z art. 1 ust. 2-4 ustawy:

- 1) Wymagania ładu przestrzennego, w tym urbanistyki i architektury dostosowane zostały do istniejącego sposobu zagospodarowania zarówno w warstwie funkcjonalnej przeznaczenia terenów jak i w warstwie dotyczącej parametrów zabudowy. Uwzględniono strukturę funkcjonalno-przestrzenną okolicznych terenów oraz mieszkaniowo - usługowy charakter terenów sąsiednich.
- 2) Wyznaczając tereny pod zabudowę uwzględniono walory architektoniczne i krajobrazowe, tak aby nowo powstałe obiekty nawiązywały do terenów sąsiednich wykorzystywanych obecnie i nowoprojektowanych terenów, do tej pory nie wykorzystanych, a zaplanowanych również jako tereny mieszkaniowo - usługowe.
- 3) W zakresie ochrony środowiska, w tym gospodarowania wodami i ochrony gruntów rolnych i leśnych w obszarze objętym planem uwzględniono fakt, że obszar jest położony bezpośrednio przy terenach wyposażonych w infrastrukturę techniczną, co umożliwia podłączenie obszaru do wszystkich niezbędnych sieci infrastruktury, dzięki czemu w maksymalny możliwy sposób chronione są zasoby wodne przed zanieczyszczeniami pochodzenia komunalnego.
- 4) Ochrony zdrowia oraz bezpieczeństwa ludzi i mienia, a także potrzeby osób niepełnosprawnych została uwzględniona między innymi poprzez ustalenie stosownej liczby miejsc parkingowych przeznaczonych na postój pojazdów zaopatrzonych w kartę parkingową, zgodnie z przepisami odrębnymi.
- 5) Projekt planu uwzględnia zarówno walory ekonomiczne przestrzeni obszaru objętego planem jak i prawo własności a także potrzeby interesu publicznego. Przy kreowaniu przestrzeni, kierowano się przede wszystkim zasadą kontynuacji zabudowy i funkcji istniejących na obszarach przyległych z uwzględnieniem obszarów wyposażonych w infrastrukturę techniczną, w tym także dostępności do publicznego transportu zbiorowego oraz w maksymalnym stopniu uwzględniając prawo własności przede wszystkim poprzez utrzymanie istniejących funkcji terenów oraz partycypację społeczną w trakcie sporządzania projektu planu.
- 6) Z uwagi na wyposażenie obszaru sąsiedniego w podstawową infrastrukturę techniczną, uzbrojenie terenu nie będzie generować wysokich kosztów, jednocześnie ustalenia dopuszczają wydzielanie niezbędnych działek dla realizacji infrastruktury technicznej oraz budowę przyłączy.
- 7) Zgodnie z wymogami art. 17 ustawy zapewniono udziału społeczeństwa w pracach nad miejscowym planem zagospodarowania przestrzennego:

a) wyniku ogłoszenia i obwieszczenia, zgodnie z art. 17 pkt 1 ustawy o planowaniu i zagospodarowaniu przestrzennym, o przystąpieniu do sporządzenia planu nie wpłynęły żadne wnioski od osób fizycznych;

b) wszystkie procedury związane z opracowaniem projektu planu prowadzone były z zachowaniem jawności i przejrzystości procedur planistycznych.

Ze względu na brak występowania na obszarze planu problematyki, w planie nie określa się:

- 1) zasad w zakresie potrzeby obronności i bezpieczeństwa państwa;
- 2) sposobu i terminu tymczasowego zagospodarowania, urządzania i użytkowania terenów;
- 3) wymagania wynikające z potrzeb kształtowania przestrzeni publicznych;
- 4) granice i sposoby zagospodarowania terenów górniczych;
- 5) szczególnych warunków zagospodarowania terenów oraz ograniczeń w ich użytkowaniu, w tym zakazów zabudowy;

Wpływ ustaleń planu, na finanse publiczne, w tym budżet gminy:

- 1) Z wyliczeń zawartych w prognozie skutków finansowych opracowanej zgodnie z art. 17 pkt 5 ustawy wynika, że uchwalenie planu miejscowego nie będzie obciążeniem dla gminy.
- 2) W przypadku niniejszego projektu planu miejscowego nie zachodzi konieczność poniesienia znaczących nakładów na budowę urządzeń infrastruktury technicznej i drogowej.

W wyniku sporządzenia analizy przyjętej uchwałą Rady Gminy Kobierzyce nr XXV/474/17 z dnia 28 kwietnia 2017r. w sprawie aktualności miejscowych planów zagospodarowania przestrzennego oraz studium uwarunkowań i kierunków zagospodarowania przestrzennego Gminy Kobierzyce, ustalono, iż obowiązujące dokumenty planistyczne są aktualne, dopuszczono jednak sporządzanie korekt i zmian obowiązujących planów miejscowych uwzględniając zmieniającą się sytuację społeczno-gospodarczą i potrzeby inwestorów.

Mając na uwadze powyższe, zgodnie z art. 17 pkt. 14 ustawy o planowaniu i zagospodarowaniu przestrzennym, projekt miejscowego planu zagospodarowania przestrzennego obszaru położonego przy ul. Jaśminowej w środkowo-wschodniej części wsi Tyniec Mały wraz załącznikami przedstawiam Radzie Gminy do uchwalenia.