



# DZIENNIK URZĘDOWY

## WOJEWÓDZTWA DOLNOŚLĄSKIEGO

---

Wrocław, dnia 21 lutego 2022 r.

Poz. 893

### UCHWAŁA NR XXXIX/453/22 RADY GMINY DŁUGOŁĘKA

z dnia 20 stycznia 2022 r.

#### w sprawie uchwalenia miejscowego planu zagospodarowania przestrzennego dla terenu w obrębie wsi Piecowice - MPZP PIECOWICE I

Na podstawie art. 18 ust. 2 pkt 5 i art. 40 ust. 1 ustawy z dnia 8 marca 1990 o samorządzie gminnym (Dz. U. z 2021 r. poz. 1372 ze zm.), art. 20 ust. 1 ustawy z dnia 27 marca 2003 r. o planowaniu i zagospodarowaniu przestrzennym (Dz. U. z 2021 r. poz. 741 ze zm.) w związku z uchwałą nr VII/76/19 Rady Gminy Długołęka z dnia 25 kwietnia 2019 r. w sprawie przystąpienia do sporządzenia miejscowego planu zagospodarowania przestrzennego dla terenu w obrębie wsi Piecowice - MPZP PIECOWICE I stwierdzając, że plan będący przedmiotem niniejszej uchwały nie narusza ustaleń „Studium uwarunkowań i kierunków zagospodarowania przestrzennego gminy Długołęka” uchwalonego uchwałą Rady Gminy Długołęka nr XXXII/496/14 z dnia 22 maja 2014 r., zmienionego zarządzeniem zastępczym nr 1/2021 Wojewody Dolnośląskiego z dnia 11.10.2021 r., **Rada Gminy Długołęka uchwała co następuje:**

#### **Rozdział 1.** **USTALENIA OGÓLNE**

**§ 1.** Uchwała się miejscowy plan zagospodarowania przestrzennego dla terenu w obrębie wsi Piecowice - MPZP PIECOWICE I.

**§ 2.1.** Integralną częścią niniejszej uchwały jest rysunek miejscowego planu zagospodarowania przestrzennego dla terenu w obrębie wsi Piecowice - MPZP PIECOWICE I w skali 1:1000, stanowiący załącznik nr 1 do niniejszej uchwały.

2. Rozstrzygnięcie o sposobie realizacji zapisanych w miejscowym planie zagospodarowania przestrzennego dla terenu w obrębie wsi Piecowice - MPZP PIECOWICE I inwestycji z zakresu infrastruktury technicznej oraz zasadach ich finansowania stanowi załącznik nr 2 do niniejszej uchwały.

3. Rozstrzygnięcie o sposobie rozpatrzenia uwag zgłoszonych do projektu miejscowego planu zagospodarowania przestrzennego dla terenu w obrębie wsi Piecowice - MPZP PIECOWICE I stanowi załącznik nr 3 do niniejszej uchwały.

4. Dane przestrzenne stanowią załącznik nr 4 do niniejszej uchwały.

**§ 3.** Następujące określenia stosowane w uchwale oznaczają:

- 1) **teren** - wyodrębniony liniami rozgraniczającymi obszar, opisany symbolem i numerem;
- 2) **przeznaczenie podstawowe** - przeznaczenie, którego udział przekracza 50 % powierzchni na danym terenie;
- 3) **przeznaczenie dopuszczalne** - rodzaj przeznaczenia innego niż podstawowe, które stanowi uzupełnienie lub wzbogacenie przeznaczenia podstawowego, jednocześnie nie kolidując z nim lub nie wykluczając możliwości zagospodarowania terenu w sposób określony w przeznaczeniu podstawowym;

- 4) **nieprzekraczalna linia zabudowy** - wyznaczona na rysunku planu linia, której nie mogą przekraczać zewnętrzne ściany nadziemnej części kondygnacji projektowanego budynku; regulacji tej nie podlegają zadaszenia wejściowe, rampy i podesty, niezabudowane tarasy bez podpiwniczenia, schody zewnętrzne i okapy (wszystkie wymienione powyżej o szerokości do 2 m);
- 5) **usługi nieuciążliwe** - działalność niepogarszająca standardów środowiska (dotyczących hałasu, wibracji, zanieczyszczeń powietrza i gleby);
- 6) **powierzchnia zabudowy** - powierzchnia terenu zajęta przez budynek w stanie wykończonym, wyznaczona przez rzut pionowy zewnętrznych krawędzi budynku na powierzchnię terenu; do powierzchni zabudowy nie wlicza się powierzchni budynków ani ich części nie wystających ponad powierzchnię terenu, powierzchni elementów drugorzędnych jak: schody zewnętrzne, rampy zewnętrzne.

§ 4. 1. Następujące oznaczenia graficzne na rysunku miejscowego planu zagospodarowania przestrzennego dla terenu w obrębie wsi Piecowice - MPZP PIECOWICE I są obowiązującymi ustaleniami planu:

- 1) granica obszaru objętego miejscowym planem zagospodarowania przestrzennego terenu w obrębie wsi Piecowice - MPZP PIECOWICE I;
- 2) linie rozgraniczające tereny o różnym przeznaczeniu lub różnych zasadach zagospodarowania;
- 3) nieprzekraczalna linia zabudowy;
- 4) przeznaczenie terenu;
- 5) linia sieci elektroenergetycznej średniego napięcia wraz z pasem technologicznym, w obrębie którego obowiązują ograniczenia w zagospodarowaniu.

2. Na obszarze objętym projektem miejscowego planu zagospodarowania przestrzennego dla terenu w obrębie wsi Piecowice - MPZP PIECOWICE I nie wprowadza się, ze względu na brak występowania następujących ustaleń:

- 1) wymagań wynikających z potrzeb kształtowania przestrzeni publicznych;
- 2) granic i sposobów zagospodarowania terenów górniczych, obszarów osuwania się mas ziemnych, krajobrazów priorytetowych określonych w audycie krajobrazowym oraz w planach zagospodarowania województwa;
- 3) sposobów i terminów tymczasowego zagospodarowania, urządzania i użytkowania terenów;
- 4) zasad ochrony dziedzictwa kulturowego i zabytków oraz dóbr kultury współczesnej.

§ 5. Ustala się zasady ochrony środowiska, przyrody i krajobrazu oraz zasady kształtowania krajobrazu:

- 1) ustala się zakaz lokalizacji przedsięwzięć mogących zawsze znacząco lub mogących potencjalnie znacząco oddziaływać na środowisko określonych w przepisach odrębnych;
- 2) ustala się podział terenu, ze względu na dopuszczalne poziomy hałasu: teren oznaczony symbolem MN, należy do terenu przeznaczonego pod zabudowę mieszkaniową jednorodzinną, dla którego przepisy odrębne określają dopuszczalne poziomy hałasu.

§ 6. Ustala się szczegółowe zasady i warunki scalania i podziału nieruchomości objętych miejscowym planem zagospodarowania przestrzennego dla terenu w obrębie wsi Piecowice - MPZP PIECOWICE I:

- 1) ustala się, że minimalna szerokość frontu działki dla przeznaczenia MN wynosi 20 m;
- 2) minimalna powierzchnia działek dla przeznaczenia MN, wynosi 700 m<sup>2</sup>;
- 3) określa się kąt położenia granic działek w stosunku do pasa drogowego od 70 do 110 stopni.

§ 7. Ustala się szczególne warunki zagospodarowania terenów oraz ograniczenia w użytkowaniu, w tym zakaz zabudowy: określa się przebieg linii sieci elektroenergetycznej średniego napięcia wraz z pasem technologicznym o szerokości 5 m, liczoną po 2,5 od osi sieci w obie strony, w obrębie którego obowiązują ograniczenia w zainwestowaniu, w postaci:

- 1) zakazu nasadzeń zieleni wysokiej;
- 2) zakazu realizacji obiektów kubaturowych trwale związanych z gruntem;

- 3) dopuszcza się przebudowę i skablowanie w/w linii, dla odcinków skablowanych nie obowiązują wymogi określone w punkcie 1 i 2.

**§ 8.** Ustala się zasady modernizacji, rozbudowy i budowy systemów komunikacji:

- 1) ustala się, że obsługa komunikacyjna odbywać się będzie z istniejącego układu komunikacyjnego;
- 2) ustala się następujące wskaźniki dotyczące minimalnej ilości miejsc do parkowania dla samochodów na terenach o poszczególnych przeznaczeniach:
  - a) dla zabudowy mieszkaniowej jednorodzinnej - 2 miejsca do parkowania na każdy lokal mieszkalny,
  - b) dla usług lokalizowanych w ramach zabudowy mieszkaniowej - 1 miejsce postojowe na 25 m<sup>2</sup> powierzchni użytkowej usług;
- 3) w ramach określonych w punkcie 2 minimalnej ilości miejsc do parkowania należy zapewnić miejsca przeznaczone na parkowanie pojazdów zaopatrzonych w kartę parkingową, w liczbie nie mniejszej niż określona w przepisach odrębnych dla dróg publicznych, stref zamieszkania oraz stref ruchu;
- 4) miejsca do parkowania mogą być lokalizowane na działkach budowlanych, na których realizowana jest inwestycja, zarówno w garażach jak i jako utwardzone miejsca do parkowania, w tym zadaszone wiatą.

**§ 9.** Ustala się zasady modernizacji, rozbudowy i budowy systemów infrastruktury technicznej:

- 1) na całym obszarze dopuszcza się lokalizowanie obiektów urządzeń i sieci dystrybucyjnych infrastruktury technicznej, zgodnie z przepisami odrębnymi;
- 2) ustala się zaopatrzenie w wodę zgodnie z wymogami przepisów odrębnych;
- 3) ustala się odprowadzanie ścieków zgodnie z wymogami przepisów odrębnych;
- 4) ustala się zagospodarowanie stałych odpadów bytowo-gospodarczych zgodnie z wymogami przepisów odrębnych;
- 5) ustala się zaopatrzenie w ciepło zgodnie z wymogami przepisów odrębnych;
- 6) ustala się zaopatrzenie w gaz zgodnie z wymogami przepisów odrębnych;
- 7) dopuszcza się zaopatrzenie z odnawialnych źródeł energii o mocy do 100 kW, z wykluczeniem elektrowni wiatrowych;
- 8) ustala się odprowadzanie wód opadowych i roztopowych polegające na zastosowaniu rozwiązań polegających na zagospodarowaniu całości lub części wód w miejscu opadu, w szczególności poprzez gospodarcze wykorzystanie, odparowanie, rozsączanie do gruntu lub retencjonowanie na działce budowlanej wraz ze spowolnieniem ich odpływu do odbiornika;
- 9) w zakresie melioracji – w przypadku odkrycia niezainwentaryzowanej sieci drenażowej postępować zgodnie z przepisami odrębnymi.

**§ 10.** Ustala się stawkę procentową do określenia wymiaru jednorazowej opłaty od wzrostu wartości nieruchomości, o jakiej mowa w art. 36 ust. 4 ustawy o planowaniu i zagospodarowaniu przestrzennym, w wymiarze 30% dla terenów oznaczonych symbolem MN/1.

## **Rozdział 2.** **USTALENIA DLA TERENU**

**§ 11. 1.** Ustalenia dla terenu oznaczonego symbolem MN/1:

- 1) przeznaczenie podstawowe – teren zabudowy mieszkaniowej jednorodzinnej wolno stojącej;
- 2) przeznaczenie dopuszczalne – usługi nieuciążliwe do 30% powierzchni całkowitej budynku mieszkalnego lub do 100 m<sup>2</sup> powierzchni całkowitej obiektu wolno stojącego.

2. Na terenie, o którym mowa w ust. 1 ustala się następujące zasady kształtowania zabudowy i wskaźniki zagospodarowania terenu, w tym zasady ochrony i kształtowania ładu przestrzennego oraz kształtowania krajobrazu:

- 1) wyznacza się nieprzekraczalną linię zabudowy, w odległości 6 m od południowej granicy miejscowego planu zagospodarowania przestrzennego dla terenu w obrębie wsi Piecowice - MPZP PIECOWICE I, której przebieg przedstawia się na rysunku miejscowego planu zagospodarowania przestrzennego dla terenu w obrębie wsi Piecowice - MPZP PIECOWICE I;
- 2) maksymalna intensywność zabudowy - 0,3;
- 3) minimalna intensywność zabudowy - 0,10;
- 4) minimalny udział powierzchni biologicznie czynnej - 50%;
- 5) powierzchnia zabudowy w stosunku do powierzchni działki budowlanej nie może przekroczyć wartości 50 %;
- 6) maksymalna wysokość zabudowy:
  - a) dla budynków mieszkalnych i usługowych - 9 m,
  - b) dla budynków gospodarczych, garażowych i wiat - 5 m;
- 7) parametry dachu - układ połaci dachowych - dach dwu lub wielospadowy, o kącie nachylenia połaci dachowych od 30 do 45°, o takim samym nachyleniu głównych połaci;
- 8) rodzaj pokrycia dachowego i kolorystyka: dachówka lub blachodachówka w kolorze: czerwonym, brązowym, grafitowym lub szarym;
- 9) ustala się wielkość nowo wydzielanych działek budowlanych na nie mniejszą niż 700 m<sup>2</sup>.

### **Rozdział 3. USTALENIA KOŃCOWE**

§ 12. Wykonanie uchwały powierza się Wójtowi Gminy Długołęka.


§ 13. Uchwała wchodzi w życie po upływie 14 dni od dnia ogłoszenia w Dzienniku Urzędowym Województwa Dolnośląskiego.

Przewodnicząca Rady Gminy:  
**Maria Szymerowska**



# MIEJSCOWY PLAN ZAGOSPODAROWANIA PRZESTRZENNEGO DLA TERENU W OBRĘBIE WSI PIECOWICE - MPZP PIECOWICE I

SKALA 1:1000

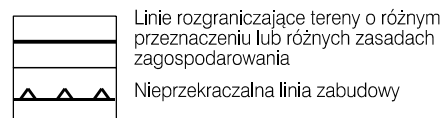


## LEGENDA:

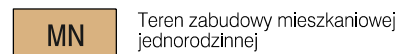
### OZNACZENIA OGÓLNE:



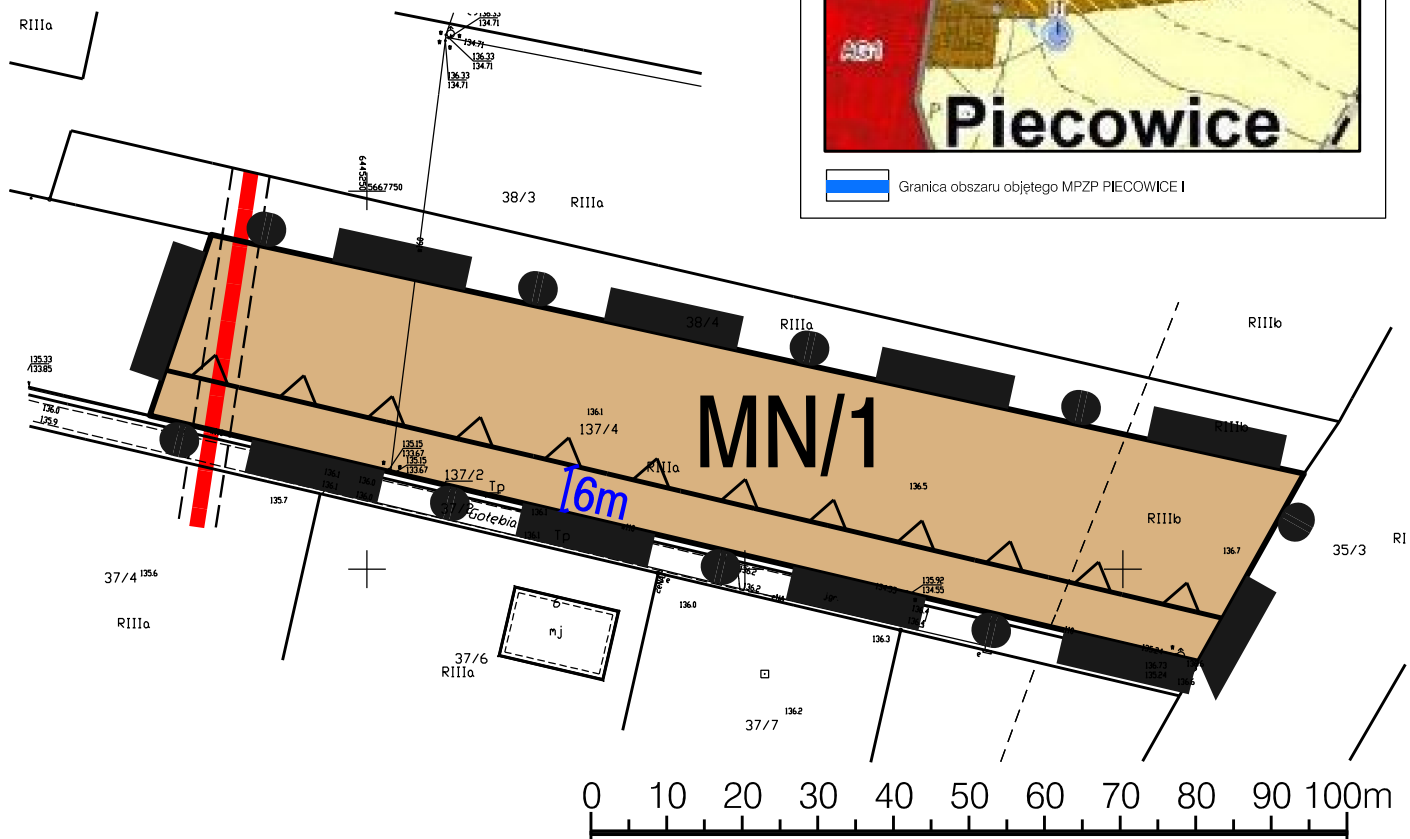
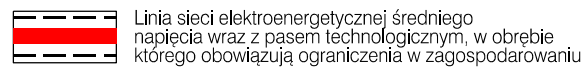
### USTALENIA REGULACYJNE



### PRZEZNACZENIE TERENU:



### INFRASTRUKTURA TECHNICZNA



Załącznik Nr 2 do uchwały Nr XXXIX/453/22  
Rady Gminy Długołęka  
z dnia 20 stycznia 2022 r.

**ROZSTRZYGNIĘCIE O SPOSOBIE REALIZACJI, ZAPISANYCH W PLANIE, INWESTYCJI  
W ZAKRESIE INFRASTRUKTURY TECHNICZNEJ NALEŻĄCEJ DO ZADAŃ WŁASNYCH  
GMINY ORAZ ZASADACH ICH FINANSOWANIA**

Na podstawie art. 20 ust.1 ustawy o planowaniu i zagospodarowaniu przestrzennym Rada Gminy Długołęka rozstrzyga, co następuje:

1. W związku z uchwaleniem **miejscowego planu zagospodarowania przestrzennego dla terenu w obrębie wsi Piecowice- MPZP PIECOWICE I** inwestycjami stanowiącymi zadanie własne gminy będzie realizacja celów określonych w w/w planie, o których mowa w prognozie skutków finansowych uchwalenia miejscowego planu zagospodarowania przestrzennego **dla terenu w obrębie wsi Piecowice- MPZP PIECOWICE I**.

2. Zadania inwestycyjne, o których mowa powyżej, finansowane będą zgodnie z zasadami i zapisami określonymi w wieloletnich planach inwestycyjnych i finansowych Gminy Długołęka, wieloletnich planach rozwoju i modernizacji infrastruktury technicznej Gminy Długołęka.

Załącznik Nr 3 do uchwały Nr XXXIX/453/22  
Rady Gminy Długołęka  
z dnia 20 stycznia 2022 r.

**ROZSTRZYGNIĘCIE DOTYCZĄCE SPOSOBU ROZPATRZENIA UWAG NA PODSTAWIE ART.  
20 UST. 1 WNIESIONYCH DO WYŁOŻONEGO DO PUBLICZNEGO WGLĄDU PROJEKTU  
MIEJSCOWEGO PLANU ZAGOSPODAROWANIA PRZESTRZENNEGO DLA TERENU  
W OBRĘBIE WSI PIECOWICE - MPZP PIECOWICE I**

Lp.	Data wpływu, uwagi	Nazwisko i imię, nazwa jednostki organizacyjnej i adres zgłaszającego uwagi	Treść uwagi	Oznaczenie nieruchomości, której dotyczy uwaga	Ustalenia projektu planu dla nieruchomości, której dotyczy uwaga	Rozstrzygnięcie wójta, burmistrza albo prezydenta miasta <sup>*)</sup> w sprawie rozpatrzenia uwagi		Rozstrzygnięcie Rady Gminy		Uwagi
						uwaga uwzględniona	uwaga nie-uwzględniona	uwaga uwzględniona	uwaga nie-uwzględniona	
1	2	3	4	5	6	7	8	9	10	11
<b>BRAK UWAG</b>										

**W ustawowym terminie wyznaczonym w obwieszczeniu o wyłożeniu do publicznego wglądu nie wpłynęły uwagi.**

Załącznik Nr 4 do uchwały Nr XXXIX/453/22

Rady Gminy Długołęka

z dnia 20 stycznia 2022 r.

Zalacznik4.gml

**Dane przestrzenne, o których mowa w art. 67a ust. 3 i 5 ustawy z dnia 27 marca 2003 r. o planowaniu i zagospodarowaniu przestrzennym (j.t. Dz.U. z 2020 r. poz. 293 z późn. zm.) ujawnione zostaną po kliknięciu w ikonę**