

**UCHWAŁA NR VI/139/2019  
RADY GMINY KOBIERZYCE**

z dnia 31 maja 2019 r.

**w sprawie uchwalenia miejscowego planu zagospodarowania przestrzennego obszaru położonego przy ul. Świerkowej w środkowo-wschodniej części wsi Krzyżowice**

Na podstawie art. 18 ust. 2 pkt 5 ustawy z dnia 8 marca 1990 r. o samorządzie gminnym (t.j.Dz. U. z 2019 r. poz. 506 ) i art. 20 ust.1 ustawy z 27 marca 2003 r. o planowaniu i zagospodarowaniu przestrzennym (Dz. U. z 2018 r., poz. 1945 - tekst jednolity z późn. zm.), w związku z uchwałą nr XXXVI/693/18 Rady Gminy Kobierzyce z dnia 2 marca 2018 r. w sprawie przystąpienia do sporządzania miejscowego planu zagospodarowania przestrzennego obszaru położonego przy ul. Świerkowej w środkowo-wschodniej części wsi Krzyżowice oraz po stwierdzeniu, że nie narusza on ustaleń studium uwarunkowań i kierunków zagospodarowania przestrzennego Gminy Kobierzyce uchwalonym przez Radę Gminy Kobierzyce uchwałą nr XXXIX/756/18 z dnia 8 czerwca 2018 r., Rada Gminy Kobierzyce uchwała, co następuje:

**Rozdział 1.  
Przepisy ogólne.**

§ 1.1. Uchwała się miejscowy plan zagospodarowania przestrzennego obszaru położonego przy ul. Świerkowej w środkowo-wschodniej części wsi Krzyżowice, zwany dalej planem.

2. Załącznikami do niniejszej uchwały są:

- 1) rysunek planu w skali 1:1000, wskazany jako załącznik nr 1, stanowiący integralną część uchwały;
- 2) rozstrzygnięcie o sposobie rozpatrzenia uwag do projektu planu, wskazane jako załącznik nr 2;
- 3) rozstrzygnięcie o sposobie realizacji, zapisanych w planie, inwestycji z zakresu infrastruktury technicznej, które należą do zadań własnych gminy, oraz o zasadach ich finansowania, wskazane jako załącznik nr 3.

3. Granice obszaru objętego planem przedstawiono na rysunku planu.

§ 2. Ze względu na brak występowania na obszarze planu problematyki, terenów lub obiektów określonych w pkt od 1 do 5, w planie nie określa się:

- 1) zasad ochrony dóbr kultury współczesnej;
- 2) wymagań wynikających z potrzeb kształtowania przestrzeni publicznych;
- 3) granic i sposobów zagospodarowania terenów górniczych, a także obszarów szczególnego zagrożenia powodzią oraz obszarów osuwania się mas ziemnych;
- 4) szczególnych warunków zagospodarowania terenów oraz ograniczenia w ich użytkowaniu, w tym zakazu zabudowy;
- 5) sposobu i terminu tymczasowego zagospodarowania, urządzania i użytkowania terenów.

§ 3. 1. Ilekroć w przepisach niniejszej uchwały jest mowa o:

- 1) **dachu symetrycznym** – należy przez to rozumieć dach o jednakowym kącie nachylenia głównych połąci dachowych;
- 2) **infrastrukturze technicznej** - należy przez to rozumieć ogół podziemnych i nadziemnych budowli i obiektów liniowych służących zaopatrzeniu w wodę, odprowadzeniu ścieków i wód opadowych, zaopatrzeniu w energię elektryczną, gaz i ciepło oraz łączności i telekomunikacji;
- 3) **nieprzekraczalnej linii zabudowy** - należy przez to rozumieć linię ograniczającą obszar, na którym dopuszcza się wznoszenie budynków oraz określonych w ustaleniach planu rodzajów budowli naziemnych, niebędących liniami przesyłowymi, sieciami uzbrojenia terenu oraz związanymi z nimi urządzeniami;
- 4) **powierzchni zabudowy** - należy przez to rozumieć powierzchnię terenu zajęłą przez budynek w stanie wykończonym, przy czym do powierzchni zabudowy nie wlicza się:

- a) powierzchni obiektów budowlanych ani ich części nie wystających ponad powierzchnię terenu,
  - b) powierzchni elementów drugorzędnych, np. schodów zewnętrznych, ramp zewnętrznych, daszków, markiz,
  - c) występowanie dachowych, oświetlenia zewnętrznego,
  - d) powierzchni zajmowanej przez wydzielone obiekty pomocnicze (np. szklarnie, altany, wiaty, pergole);
- 5) **przeznaczeniu podstawowym terenu** - należy przez to rozumieć funkcje wraz z urządzeniami i obiektami towarzyszącymi możliwe do realizacji na danym terenie oraz na poszczególnych działkach budowlanych;
- 6) **przeznaczeniu uzupełniającym terenu** - należy przez to rozumieć rodzaje przeznaczenia inne niż podstawowe, które jedynie uzupełniają lub wzbogacają przeznaczenie podstawowe, lokalizowane na zasadzie braku konfliktu z przeznaczeniem podstawowym wynikającym z ich sąsiedztwa, przy czym powierzchnia zabudowy budynków związanych z uzupełniającym przeznaczeniem terenu nie może przekraczać powierzchni zabudowy budynków związanych z podstawowym przeznaczeniem terenu;
- 7) **terenie** – należy przez to rozumieć obszar o określonym przeznaczeniu, ograniczony liniami rozgraniczającymi, oznaczony symbolem literowym wraz z numerem wyróżniającym go spośród innych terenów;
- 8) **wysokości zabudowy** – należy przez to rozumieć:
- a) wysokość budynków, mierzona zgodnie z przepisami odrębnymi z zakresu prawa budowlanego,
  - b) wysokość obiektów budowlanych nie wymienionych w lit. a), mierzona od średniego poziomu terenu na obrysie obiektu do najwyższej położonej części tego obiektu.
2. Pojęcia niezdefiniowane należy rozumieć zgodnie z przepisami szczególnymi.

§ 4. 1. Następujące oznaczenia graficzne przedstawione na rysunku planu są obowiązującymi ustaleniami planu:

- 1) granica obszaru objętego planem;
- 2) linie rozgraniczające tereny o różnym przeznaczeniu lub różnych zasadach zagospodarowania;
- 3) nieprzekraczalna linia zabudowy;
- 4) symbol określający podstawowe przeznaczenie terenu;
- 5) granica strefy „OW” ochrony konserwatorskiej zabytków archeologicznych.

2. Nie wymienione w ust. 1, pozostałe elementy rysunku, mają charakter informacyjny.

§ 5. . Ustala się następujące kategorie przeznaczenia terenu:

- 1) **zabudowa mieszkaniowa jednorodzinna** - tereny przeznaczone pod lokalizację budynków mieszkalnych jednorodzinnych;
- 2) **zabudowa usługowa** - teren przeznaczony pod lokalizację budynków usługowych z zakresu:
  - a) **finanse** - usługi związane z pośrednictwem finansowym - działalność banków, domów maklerskich, instytucji zajmujących się obsługą finansową np. w formie leasingu czy obsługi sprzedaży ratalnej, a także instytucji związanymi z ubezpieczeniami i funduszami emerytalnymi i rentowymi, a także obiekty do nich podobne, nienależące do innej kategorii przeznaczenia terenu,
  - b) **gastronomia i rozrywka** - restauracje, kawiarnie, herbaciarnie, puby, winiarnie, działalność cateringowa oraz placówki gastronomiczno-rozrywkowe jak kluby bilardowe, kręgielnie, a także obiekty do nich podobne, nienależące do innej kategorii przeznaczenia terenu,
  - c) **handel detaliczny** - usługi związane ze sprzedażą detaliczną towarów, o powierzchni sprzedaży do 150m<sup>2</sup>, z wyłączeniem sprzedaży detalicznej paliw do pojazdów mechanicznych,
  - d) **niepubliczne usługi oświaty** - usługi związane z prowadzeniem niepublicznych żłobków, przedszkoli i szkół podstawowych, a także kształcenia dodatkowego lub uzupełniającego, w tym kursy i szkolenia, a także obiekty do nich podobne, nienależące do innej kategorii przeznaczenia terenu,

- e) **niepubliczne usługi zdrowia i opieki społecznej** - usługi związane z prowadzeniem działalności niepublicznych przychodni, poradni, ambulatoriów, ośrodków zdrowia, gabinetów lekarskich, zakładów rehabilitacji leczniczej, szkół rodzenia, a także obiekty do nich podobne, nienależące do innej kategorii przeznaczenia terenu,
- f) **obsługa firm i klienta** - usługi biurowe: związane z obsługą nieruchomości, wynajęciem specjalistów, badaniami, działalnością prawniczą, rachunkowością, księgowością, doradztwem, badaniem rynku i opinii publicznej, pośrednictwem, dostarczaniem informacji, sporządzaniem opracowań i projektów, reklamą oraz działalność firm pocztowych i telekomunikacyjnych, biura i agencje turystyczne, biura podróży a także usługi przewodnickie, informacja turystyczna, siedziby firm i urzędów, a także obiekty do nich podobne, nienależące do innej kategorii przeznaczenia terenu,
- g) **usługi drobne** - należy przez to rozumieć usługi fryzjerskie, kosmetyczne, zegarmistrzowskie, naprawę artykułów użytku osobistego i użytku domowego oraz sprzętu elektronicznego, studia wizażu i odchudzania, łaźnie i sauny, solaria, gabinety masażu, usługi szewskie, krawieckie, rymarskie, fotograficzne, introligatorskie, poligraficzne, jubilerskie, lutnicze, pralnicze, wynajem i wypożyczanie, wypożyczalnie filmów, a także obiekty do nich podobne, nienależące do innej kategorii przeznaczenia terenu.

## **Rozdział 2.**

### **Ustalenia dla całego obszaru objętego planem.**

§ 6. Szczegółowe nakazy, zakazy, dopuszczenia i ograniczenia w zagospodarowaniu terenów służące ochronie i kształtowaniu ładu przestrzennego określają przepisy zawarte w rozdziale 3.

§ 7. W zakresie zasad ochrony środowiska, przyrody i krajobrazu kulturowego, obowiązują następujące ustalenia:

- 1) ustala się zakaz realizacji inwestycji oraz prowadzenia działalności, której negatywne oddziaływanie może przekroczyć granice nieruchomości;
- 2) zakaz lokalizacji przedsięwzięć mogących zawsze znacząco oddziaływać na środowisko; na podstawie przepisów odrębnych, z wyłączeniem inwestycji z zakresu łączności publicznej, infrastruktury technicznej i dróg publicznych;
- 3) stosownie do przepisów odrębnych, związanych z dopuszczalnymi poziomami hałasu w środowisku do niżej wymienionych rodzajów terenów o zróżnicowanych dopuszczalnych poziomach hałasu zalicza się tereny oznaczone na rysunku planu symbolem MN - jak dla terenów zabudowy mieszkaniowej jednorodzinnej.

§ 8. W zakresie zasad ochrony dziedzictwa kulturowego i zabytków - dla całego obszaru objętego planem wprowadza się strefę „OW” ochrony konserwatorskiej zabytków archeologicznych, obejmującą cały obszar objęty planem, w której dla inwestycji związanych z pracami ziemnymi wymagane jest przeprowadzenie badań archeologicznych zgodnie z przepisami odrębnymi.

§ 9. W zakresie granic i sposobów zagospodarowania terenów lub obiektów podlegających ochronie, ustalonych na podstawie przepisów odrębnych - obszar objęty planem znajduje się w całości w granicach Głównego Zbiornika Wód Podziemnych - GZWP nr 319 Prochowice – Środa Śląska, dla którego obowiązują przepisy odrębne.

§ 10. W zakresie szczegółowych zasad i warunków scalania i podziału nieruchomości ustala się:

- 1) minimalne powierzchnie działek - 1000 m<sup>2</sup>;
- 2) minimalne szerokości frontów działek - 20 m;
- 3) kąt położenia granic działek w stosunku do pasa drogowego powinien zawierać się w przedziale od 60° do 120°.

§ 11. W zakresie zasad modernizacji, rozbudowy i budowy systemów komunikacji, obowiązują następujące ustalenia:

- 1) dopuszcza się wydzielenie dróg wewnętrznych i ciągów pieszo-jezdnych;
- 2) nowo wydzielane drogi wewnętrzne i ciągi pieszo-jezdne muszą spełniać warunki:

- a) szerokość w liniach rozgraniczających nie może być mniejsza niż 7 m,
  - b) zapewnienie wymagań ochrony przeciwpożarowej, a w szczególności dotyczących placów manewrowych,
  - c) minimalna szerokość pasa ruchu:
    - dla dróg z dwoma pasami ruchu – 2,5m,
    - dla dróg jednokierunkowych z jednym pasem ruchu – 3,5m;
- 3) dopuszcza się lokalizację sieci infrastruktury technicznej i ścieżek rowerowych w liniach rozgraniczających dróg wewnętrznych i ciągów pieszo-jezdnych.

**§ 12.1.** W zakresie zasad modernizacji, rozbudowy i budowy systemów infrastruktury technicznej, obowiązują następujące ustalenia:

- 1) dopuszcza się lokalizację dystrybucyjnej infrastruktury technicznej na obszarze objętym planem, pod warunkiem zgodności z przepisami odrębnymi;
- 2) dopuszcza się modernizację, przebudowę, rozbudowę obiektów i urządzeń infrastruktury technicznej oraz zmianę przebiegu istniejących sieci infrastruktury technicznej, pod warunkiem zgodności z przepisami odrębnymi;
- 3) dopuszcza się wydzielanie działek dla realizacji obiektów i urządzeń infrastruktury technicznej, niezbędnej dla obsługi terenu (m.in. stacji transformatorowych, przepompowni ścieków itp.) o parametrach innych niż określone w niniejszej uchwale oraz z zachowaniem warunków wynikających z przepisów odrębnych.

2. W zakresie zaopatrzenia w energię elektryczną dopuszcza się:

- 1) zaopatrzenie w energię elektryczną z sieci elektroenergetycznej średniego i niskiego napięcia;
- 2) zaopatrzenie w energię z odnawialnych źródeł energii o mocy nie przekraczającej 100kW, z wyłączeniem elektrowni wiatrowych;
- 3) realizację nowych sieci i urządzeń na potrzeby oświetlenia dróg.

3. W zakresie zaopatrzenia w wodę:

- 1) ustala się zaopatrzenie budynków w wodę, z uwzględnieniem warunków dostępności do wody dla celów przeciwpożarowych, z rozdzielczej sieci wodociągowej;
- 2) dopuszcza się budowę tylko do celów gospodarczych własnych ujęć wodociągowych o głębokości nieprzekraczającej 30m i poborze wody w ilości do 10m<sup>3</sup>/dobę.

4. W zakresie odprowadzenia ścieków - ustala się odprowadzenie ścieków bytowych systemem kanalizacji sanitarnej.

5. W zakresie odprowadzenia wód opadowych i roztopowych - ustala się odprowadzenie wód opadowych i roztopowych, zgodnie z przepisami odrębnymi.

6. W zakresie gromadzenia i usuwania odpadów obowiązują zasady określone w przepisach odrębnych oraz gminnych przepisach porządkowych.

7. W zakresie zaopatrzenia w gaz dopuszcza się:

- 1) zaopatrzenie w gaz z sieci gazowej;
- 2) zbiorniki gazu.

8. W zakresie zaopatrzenia w ciepło:

- 1) ustala się obowiązek stosowania urządzeń grzewczych o wysokiej sprawności i niskim stopniu emisji zanieczyszczeń;
- 2) dopuszcza się zaopatrzenie w energię do celów grzewczych z odnawialnych źródeł energii o mocy nie przekraczających 100kW, z wyłączeniem elektrowni wiatrowych.

9. W zakresie infrastruktury telekomunikacyjnej - ustala się realizację sieci i urządzeń zapewniających dostęp do sieci telefonicznej, internetu szerokopasmowego, a także umożliwiających bezprzewodowy dostęp do internetu.

§ 13. Określa się wysokość stawki procentowej, na podstawie której ustala się opłatę, o której mowa w art. 36 ust. 4 ustawy z dnia 27 marca 2003r. o planowaniu i zagospodarowaniu przestrzennym, na 30%.

### **Rozdział 3. Ustalenia szczegółowe dla terenów**

§ 14. 1. Dla terenu oznaczonego na rysunku planu symbolem 1MN, ustala się:

- 1) przeznaczenie podstawowe - zabudowa mieszkaniowa jednorodzinna w układzie wolnostojącym lub bliźniaczym;
- 2) przeznaczenie uzupełniające - usługi z zakresu:
  - a) finansów,
  - b) gastronomii i rozrywki,
  - c) handlu detalicznego,
  - d) niepublicznych usług oświaty,
  - e) niepublicznych usług zdrowia i opieki społecznej,
  - f) obsługi firm i klienta,
  - g) usług drobnych.

2. Na terenach, o których mowa w ust. 1 dopuszcza się lokalizację:

- 1) obiektów towarzyszących zamierzeniu inwestycyjnemu, w tym:
  - a) infrastruktury technicznej,
  - b) dróg wewnętrznych, dojść, ciągów pieszych i rowerowych,
  - c) miejsc postojowych,
  - d) budynków gospodarczych, wiat, garaży,
  - e) budowli terenowych takich, jak: podjazdy, schody, rampy, mury oporowe, itp.;
- 2) zieleni.

3. Dla usług, o których mowa w ust. 1 pkt. 2, obowiązują następujące ustalenia:

- 1) dopuszcza się lokalizowanie usług w lokalach użytkowych budynku mieszkalnego, w pomieszczeniach dobudowanych lub w wolnostojących budynkach usługowych;
- 2) obowiązuje zapewnienie, we własnym zakresie przez właściciela lub władającego terenem, wymaganych standardów zamieszkiwania na terenach sąsiednich w tym zachowanie dopuszczalnego poziomu hałasu, wibracji, emisji zanieczyszczeń, uciążliwości transportu itp. w przypadku, gdy wprowadza on na swoją działkę działalność usługową.

4. Na terenie, o którym mowa w ust. 1, obowiązują następujące ustalenia dotyczące kształtowania zabudowy, zagospodarowania terenu i kształtowania ładu przestrzennego:

- 1) powierzchnia zabudowy – maksymalnie 30% powierzchni działki budowlanej;
- 2) powierzchnia biologicznie czynna – minimalnie 40% powierzchni działki budowlanej;
- 3) intensywność zabudowy:
  - a) minimalna: 0,
  - b) maksymalna: 0,6;
- 4) nieprzekraczalne linie zabudowy - 6m od strony ul. Świerkowej, znajdującej się poza obszarem opracowania;

5) maksymalna wysokość zabudowy:

a) dla budynków:

- budynki mieszkalne i usługowe - 12m,
- budynki gospodarcze i garaże - 7m,

b) dla budowli:

- wiaty, altany - 5m,
- pozostałe - 15m;

6) dopuszcza się budowę kondygnacji podziemnych;

7) zasady kształtowania dachów:

- a) dachy dwuspadowe lub wielospadowe, o symetrycznym układzie głównych połaci dachowych, o spadkach połaci dachowych od 25° - 45°,
- b) kryte dachówką, blachodachówką lub blachą na rąbek stojący, z wyłączeniem gontu papowego i papy, w kolorach: ceglastym, czerwonym, brązowym, grafitowym lub czarnym,
- c) symetrię dachu dla budynków wielobryłowych należy zapewnić w odniesieniu do całej bryły budynku lub odrębnie dla poszczególnych brył budynku (względem ich kalenic),
- d) dopuszczalne kąty spadku połaci dachowych nie dotyczą lukarn, świetlików, zadaszeń wejść do budynków i tarasów, wiat, altan oraz budynków gospodarczych i garażowych (wolnostojących lub dobudowanych do bryły budynku mieszkalnego),
- e) suma powierzchni tarasu, lukarn, świetlików i budynków garażowych dobudowanych do bryły budynku mieszkalnego, o których mowa w lit.d, nie może przekroczyć 35% powierzchni rzutu dachu budynku;

10) ustala się wskaźnik:

- a) co najmniej 500 m<sup>2</sup> powierzchni działki budowlanej na 1 lokal mieszkalny,
- b) w przypadku wprowadzenia usług, ich powierzchnia całkowita nie może przekroczyć 50 m<sup>2</sup> oraz 30 % powierzchni całkowitej budynku mieszkalnego,
- c) w przypadku wprowadzenia niepublicznych usług oświaty, ich powierzchnia nie może przekroczyć 150 m<sup>2</sup> oraz 30 % powierzchni całkowitej budynku mieszkalnego.

5. Na terenach, o których mowa w ust. 1, obowiązują następujące ustalenia dotyczące podziału nieruchomości:

1) powierzchnia nowowydzielanej działki budowlanej nie może być mniejsza niż:

- a) 1000 m<sup>2</sup> dla jednego budynku jednorodzinne typu wolnostojącego,
- b) 750 m<sup>2</sup> dla jednego segmentu budynku jednorodzinne typu bliźniaczego;

2) dopuszcza się, aby nie więcej niż jedna nowo wydzielana działka budowlana spośród działek wydzielanych z danej działki miała pomniejszone o 10% minimalne wielkości, określone w pkt 1;

3) ustalenia, o których mowa w pkt. 1-2 nie obowiązują przy wydzielaniu działek budowlanych pod infrastrukturę techniczną i komunikację wewnętrzną.

6. Na terenach, o których mowa ust. 1, obowiązują następujące ustalenia dotyczące obsługi komunikacyjnej - dojazd do terenów dopuszcza się z dróg znajdujących się poza obszarem opracowania planu, przyległych do terenu.

7. Na terenach, o których mowa w ust. 1, obowiązują następujące ustalenia dotyczące parkowania pojazdów:

1) przy realizacji inwestycji wymagane jest zapewnienie miejsc postojowych:

- a) nie mniej niż 2 miejsca postojowe na 1 lokal mieszkalny;
- b) dla usług dodatkowo:

- nie mniej niż 2 miejsca postojowe dla usług prowadzonych na powierzchni całkowitej od 6m<sup>2</sup> do 20m<sup>2</sup>;
  - następne 3 miejsca postojowe dla usług prowadzonych na powierzchni całkowitej powyżej 20m<sup>2</sup> do 50m<sup>2</sup>;
  - każde następne 2 miejsca postojowe na każde następne rozpoczęte 50 m<sup>2</sup> usług;
- 2) miejsca postojowe dla pojazdów zaopatrzonych w kartę parkingową, w ilości zgodnej z przepisami odrębnymi;
- 3) dopuszcza się realizację stanowisk postojowych w formie:
- a) garaży,
  - b) terenowych miejsc postojowych.

#### **Rozdział 4. Przepisy końcowe.**

§ 15. Wykonanie niniejszej uchwały powierza się Wójtowi Gminy Kobierzyce.

§ 16. Uchwała wchodzi w życie po upływie 14 dni od daty ogłoszenia w Dzienniku Urzędowym Województwa Dolnośląskiego.

Przewodnicząca Rady Gminy  
Kobierzyce

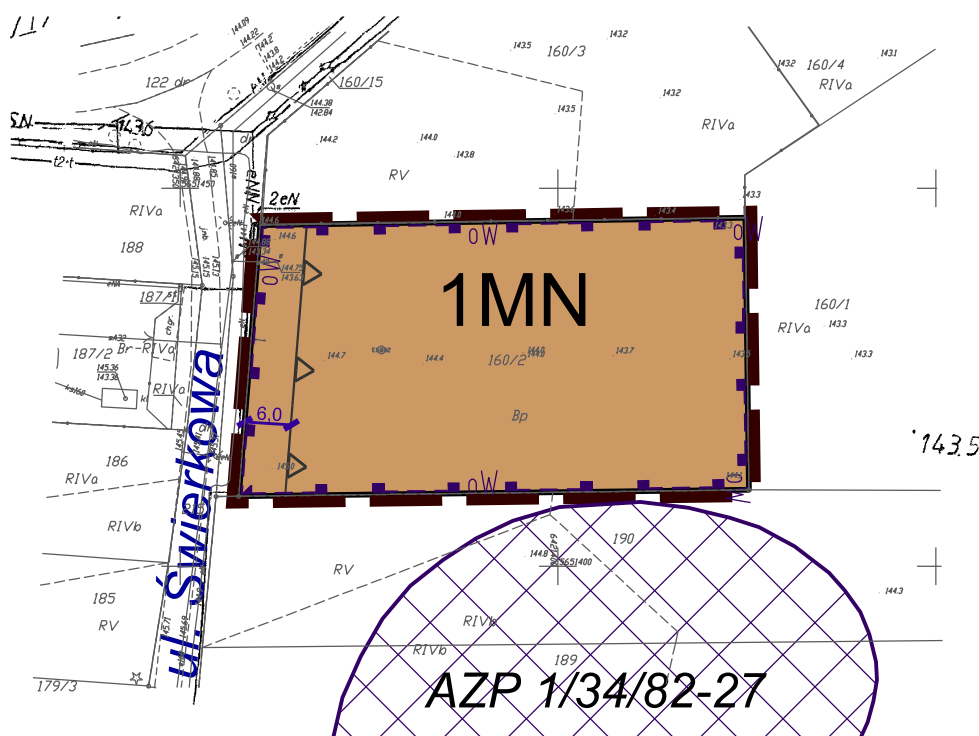

**Elżbieta Regulska**



MIEJSCOWY PLAN ZAGOSPODAROWANIA PRZESTRZENNEGO OBSZARU  
POŁOŻONEGO PRZY UL. ŚWIERKOWEJ  
W ŚRODKOWO-WSCHODNIEJ CZĘŚCI WSI KRZYŻOWICE

Skala 1:1000

RYSUNEK PLANU



E52

Załącznik nr 1  
do Uchwały Nr VI/139/2019  
Rady Gminy Kobierzyce  
z dnia 31 maja 2019 r.

LEGENDA :

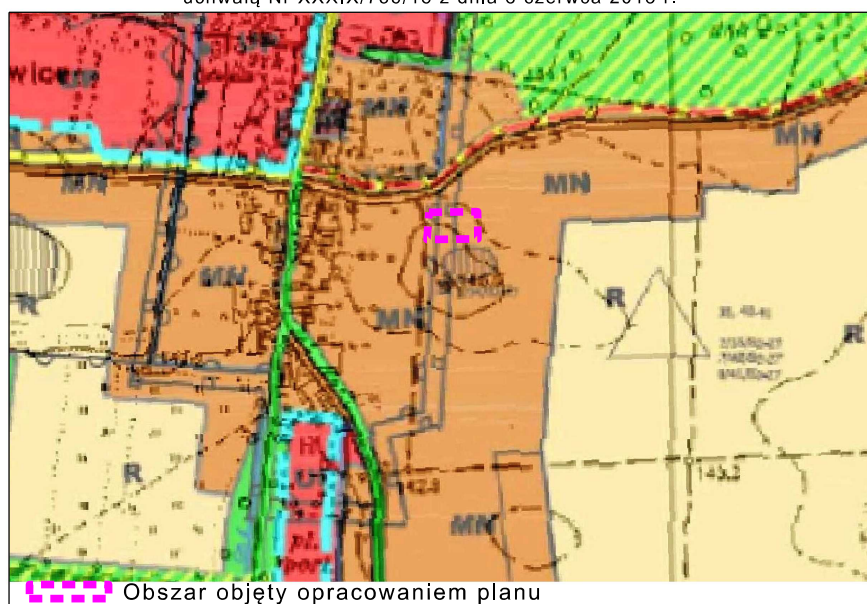
OZNACZENIA OBOWIĄZUJĄCE:

	GRANICA OBSZARU OBJĘTEGO PLANEM
	LINIE ROZGRANICZAJĄCE TERENY O RÓŻNYM PRZEZNACZENIU LUB RÓŻNYCH ZASADACH ZAGOSPODAROWANIA
	NIEPRZEKRACZALNA LINIA ZABUDOWY
	SYMBOL OKREŚLAJĄCY PODSTWOWE PRZEZNACZENIE TERENU
	GRANICA STREFY "OW" OCHRONY KONSERWATORSKIEJ ZABYTKÓW ARCHEOLOGICZNYCH
PRZEZNACZENIA TERENU:	
	TEREN ZABUDOWY MIESZKANIOWEJ JEDNORODZINNEJ

OZNACZENIA INFORMACYJNE:

	STANOWISKO ARCHEOLOGICZNE
	WYMIAROWANIE

Wyrys ze Studium uwarunkowań i kierunków zagospodarowania przestrzennego Gminy Kobierzyce uchwalonego przez Radę Gminy Kobierzyce uchwałą Nr XXXIX/756/18 z dnia 8 czerwca 2018 r.



Obszar objęty opracowaniem planu



Załącznik Nr 2 do uchwały Nr VI/139/2019  
Rady Gminy Kobierzyce  
z dnia 31 maja 2019 r.

**Rozstrzygnięcie o sposobie rozpatrzenia uwag do projektu miejscowego planu zagospodarowania przestrzennego obszaru położonego przy ul. Świerkowej w środkowo-wschodniej części wsi Krzyżowice**

Na podstawie art. 20 ust. 1 ustawy z dnia 27 marca 2003 r. o planowaniu i zagospodarowaniu przestrzennym (Dz. U. z 2019 r. poz. 1945 - tekst jednolity z późn. zm.), art. 7 ust. 1 pkt 1, art. 18 ust. 2 pkt 5 i art. 40 ust. 1 ustawy z dnia 8 marca 1990 roku o samorządzie gminnym (Dz. U. z 2019 r. poz. 506 - tekst jedn.), Rada Gminy Kobierzyce, uchwała co następuje:

**§ 1.** W związku z tym, że w ustawowym terminie, to jest od dnia od 27 lutego 2019 r. do 11 kwietnia 2019 r., nie wniesiono żadnych uwag do projektu miejscowego planu zagospodarowania przestrzennego obszaru p przy ul. Świerkowej w środkowo-wschodniej części wsi Krzyżowice, nie rozstrzyga się w sprawie rozpatrzenia uwag.

Załącznik Nr 3 do uchwały Nr VI/139/2019  
Rady Gminy Kobierzyce  
z dnia 31 maja 2019 r.

**Rozstrzygnięcie o sposobie realizacji inwestycji z zakresu infrastruktury technicznej, które należą do zadań własnych gminy, oraz zasadach ich finansowania, zgodnie z przepisami o finansach publicznych.**

Na podstawie art. 20 ust. 1 ustawy z dnia 27 marca 2003 r. o planowaniu i zagospodarowaniu przestrzennym (Dz. U. z 2018 r. poz. 1945 – tekst jednolity z późn. zm.), art. 7 ust. 1 pkt 2 i 3 ustawy z dnia 8 marca 1990 r. o samorządzie gminnym (Dz. U. z 2019 r., poz. 506 - tekst jednolity), art. 216 ust. 2 pkt 1 ustawy z dnia 27 sierpnia 2009 r. o finansach publicznych (Dz. U. z 2017 r., poz. 2077 – tekst jednolity z późn. zm.), art. 3 i 4 ustawy z dnia 13 listopada 2003 r. o dochodach jednostek samorządu terytorialnego (Dz. U. z 2018 r. poz. 1530 - tekst jednolity), Rada Gminy Kobierzyce uchwała, co następuje:

**§ 1.** W projekcie miejscowego planu zagospodarowania przestrzennego obszaru położonego przy ul. Świerkowej w środkowo-wschodniej części wsi Krzyżowice, nie wprowadza się żadnych inwestycji z zakresu infrastruktury technicznej, które należą do zadań własnych gminy.

**§ 2.** W związku z tym nie rozstrzyga się o sposobie realizacji, zapisanych w miejscowym planie zagospodarowania przestrzennego, inwestycji z zakresu infrastruktury technicznej oraz zasadach ich finansowania.

## UZASADNIENIE

### **w sprawie uchwalenia miejscowego planu zagospodarowania przestrzennego obszaru położonego przy ul. Świerkowej w środkowo-wschodniej części wsi Krzyżowice (E52).**

Projekt miejscowego planu zagospodarowania przestrzennego obszaru położonego przy ul. Świerkowej w środkowo-wschodniej części wsi Krzyżowice (E52), sporządzony został na podstawie uchwały Nr XXXVI/693/18 Rady Gminy Kobierzyce z dnia 2 marca 2018 r. w sprawie przystąpienia do sporządzania miejscowego planu zagospodarowania przestrzennego obszaru położonego przy ul. Świerkowej w środkowo-wschodniej części wsi Krzyżowice, w granicach zgodnych z mapą stanowiącą załącznik graficzny do ww. uchwały.

Miejscowy plan zagospodarowania przestrzennego jest dokumentem planistycznym, określającym politykę zagospodarowania przestrzennego obszaru, dla którego jest sporządzany i określa zasady zagospodarowania przestrzennego dla danego terenu.

W odróżnieniu od studium uwarunkowań i kierunków zagospodarowania przestrzennego stanowi on prawo miejscowe. Jest zobowiązaniem władz gminy do działań zgodnie z zapisami uchwały MPZP. W dokumencie tym formułuje się zasady ogólne oraz szczegółowe dotyczące zagospodarowania danego teren oraz integruje dokumenty programowe i wizje związane z rozwojem gospodarczym i społecznym.

Obszar opracowania o powierzchni 0,23 ha obejmuje teren ograniczony do działki nr 160/2 położonej we wsi Krzyżowice, w kompleksie nowej zabudowy mieszkaniowej jednorodzinnej.

Głównym celem opracowania planu jest zmiana zasad kształtowania dachów: dopuszczenia dachów wielospadowych, zmniejszenie kąta nachylenia połaci dachowych z 35 na 25 stopni i dopuszczenia pokrycia dachowego w kolorach: ceglastym, czarnym i grafitowym, a także dopuszczenie realizacji dwóch pełnych kondygnacji nadziemnych budynków.

Projekt planu, nie narusza ustaleń obowiązującego (na dzień przedłożenia do uchwalenia Radzie Gminy Kobierzyce ww. projektu planu) „Studium uwarunkowań i kierunków zagospodarowania przestrzennego Gminy Kobierzyce uchwalonym przez Radę Gminy Kobierzyce uchwałą Nr XXXIX/756/18 z dnia 8 czerwca 2018r.

W przedkładanym do uchwalenia planie miejscowym zrealizowano wymogi wynikające z art. 1 ust. 2-4 ustawy:

1) Wymagania ładu przestrzennego, w tym urbanistyki i architektury dostosowane zostały do istniejącego sposobu zagospodarowania zarówno w warstwie funkcjonalnej przeznaczenia terenów jak i w warstwie dotyczącej parametrów potencjalnej zabudowy, w terenach gdzie zabudowa została dopuszczona. Na rysunku planu jednoznacznie określono linie rozgraniczające tereny o różnym przeznaczeniu lub różnych zasadach zagospodarowania, a w miejscach gdzie dopuszczono zabudowę mieszkaniową jednorodziną, ustalono nieprzekraczalne linie zabudowy i niezbędne parametry oraz wskaźniki zabudowy, parametry dachów etc. Uwzględniono strukturę funkcjonalno-przestrzenną terenu oraz charakter terenów sąsiednich;

2) W zakresie walorów architektonicznych i krajobrazowych – uwzględniono walory architektoniczne i krajobrazowe, tak aby nowo powstałe obiekty nawiązywały do obiektów istniejących w sąsiedztwie, m.in. ustalono maksymalną wysokość zabudowy oraz szczegółowo materiały i kolorystkę elewacji, stolarki okiennej i drzwiowej oraz dachów;

3) W zakresie ochrony środowiska, w tym gospodarowania wodami i ochrony gruntów rolnych i leśnych, w obszarze objętym planem uwzględniono fakt, że potencjalne obiekty mogą zostać podłączone do gminnej kanalizacji, dzięki czemu w maksymalny możliwy sposób chronione są zasoby wodne przed zanieczyszczeniami pochodzenia komunalnego. Obszar planu nie wymagał uzyskania zgody na przeznaczenie gruntów rolnych lub leśnych na cele nierolnicze i nieleśne, grunt posiada klasoużytek „Bp”.

4) W zakresie potrzeb obronności i bezpieczeństwa państwa – zostało spełnione poprzez uzyskanie uzgodnienia od właściwych organów wojskowych, ochrony granic oraz bezpieczeństwa państwa wskazującego na zgodność zapisów planu z właściwością rzeczową organów.

5) Projekt planu uwzględnia zarówno walory ekonomiczne przestrzeni obszaru objętego planem jak i prawo własności a także potrzeby interesu publicznego; W maksymalnym stopniu uwzględniono prawo własności przede wszystkim poprzez ustalenie funkcji terenów zgodnie z wnioskami inwestora oraz partycypację społeczną w trakcie sporządzania projektu planu. Przy kreowaniu przestrzeni, kierowano się przede wszystkim zasadą kontynuacji funkcji istniejących terenów w obszarze opracowania.

6) Z uwagi na wyposażenie obszaru w podstawową infrastrukturę techniczną oraz kontynuację ustaleń obowiązującego planu miejscowego oraz faktycznego zagospodarowania, ustalenia planu nie generują konieczności budowy nowych sieci infrastrukturalnych związanych z realizacją ustaleń planu; Jednocześnie ustalenia dopuszczają lokalizację obiektów, urządzeń i sieci infrastruktury technicznej na obszarze planu, zgodnie z przepisami odrębnymi oraz remonty, przebudowę, zmiany przebiegu oraz likwidację istniejących sieci infrastruktury technicznej, w sposób zapewniający ciągłość systemów zaopatrzenia w media oraz zgodnie z przepisami odrębnymi.

7) Zgodnie z wymogami art. 17 ustawy zapewniono udziału społeczeństwa w pracach nad miejscowym planem zagospodarowania przestrzennego:

- a) w wyniku ogłoszenia i obwieszczenia, zgodnie z art. 17 pkt 1 ustawy o planowaniu i zagospodarowaniu przestrzennym, o przystąpieniu do sporządzenia planu, nie wpłynęły żadne wnioski od osób fizycznych,
- b) z ustaleniami planu oraz prognozą oddziaływania na środowisko można było się zapoznać w trakcie wyłożenia do publicznego wglądu, w dniach od 27 lutego 2019 r. do 28 marca 2019 r. W dniu 21 marca 2019 r. odbyła się dyskusja publiczna nad rozwiązaniami przyjętymi w projekcie planu. Umożliwiono zainteresowanym składanie uwag do w/w dokumentów. Do udostępnionej do publicznego wglądu dokumentacji planu wraz z prognozą oddziaływania na środowisko, w wyznaczonym terminie, tj. do 11 kwietnia 2019 r., nie wniesiono żadnych uwag,
- c) wszystkie procedury związane z opracowaniem projektu planu prowadzone były z zachowaniem jawności i przejrzystości procedur planistycznych. Cała dokumentacja planistyczna wykonana w trakcie opracowania projektu planu miejscowego zostanie również przekazana do organu nadzorczego – Wojewody Dolnośląskiego, w celu sprawdzenia poprawności przeprowadzenia procedury opracowania planu miejscowego.

Ze względu na brak występowania na obszarze planu problematyki, w planie nie określa się:

- 1) zasad ochrony dóbr kultury współczesnej;
- 2) wymagań wynikających z potrzeb kształtowania przestrzeni publicznych;
- 3) granic i sposobów zagospodarowania terenów lub obiektów podlegających ochronie, ustalonych na podstawie odrębnych przepisów, w tym terenów górniczych, a także obszarów szczególnego zagrożenia powodzią oraz obszarów osuwania się mas ziemnych;
- 4) szczególnych warunków zagospodarowania terenów oraz ograniczenia w ich użytkowaniu, w tym zakazu zabudowy;
- 5) sposobu i terminu tymczasowego zagospodarowania, urządzania i użytkowania terenów.

Spełnienie wymogów określonych w art. 1 ust. 3 Ustawy, polegające na tym, że ustalając przeznaczenie terenów lub określając potencjalny sposób zagospodarowania i korzystania z terenów, organ waży interes publiczny i interesy prywatne, w tym zgłaszane w postaci wniosków i uwag, zmierzające do ochrony istniejącego stanu zagospodarowania terenów, jak i zmian w zakresie ich zagospodarowania, a także analizy ekonomiczne, środowiskowe i społeczne, zostało spełnione poprzez poszanowanie prawa własności i istniejącego zagospodarowania przy formułowaniu ustaleń przygotowywanego projektu planu miejscowego. Ponadto na każdym istotnym etapie sporządzania projektu planu miejscowego zapewniono możliwość udziału społeczeństwa poprzez składanie wniosków i uwag do projektu planu miejscowego oraz udział w dyskusjach publicznych na temat przyjętych rozwiązań. Na potrzeby opracowanego projektu planu została przygotowana prognoza skutków finansowych uchwalenia planu miejscowego, w której dokonano oceny wpływu przyjęcia planu na dochody i wydatki gminy.

Wpływ ustaleń planu, na finanse publiczne, w tym budżet gminy:

- 1) Z wyliczeń zawartych w prognozie skutków finansowych opracowanej zgodnie z art. 17 pkt 5 ustawy wynika, że uchwalenie planu miejscowego będzie nie będzie miało pozytywne skutki dla gminy, można się spodziewać wpływów w postaci podatków.
- 2) W przypadku niniejszego projektu planu miejscowego nie zachodzi konieczność poniesienia nakładów na budowę urządzeń infrastruktury technicznej i drogowej. W obszarze planu nie wyznaczono terenów dróg publicznych ani innych terenów podlegających realizacji celu publicznego.

Zgodność z wynikami analizy, o której mowa w art. 32 ust. 1, wraz datą uchwały Rady gminy, o której mowa w art. 32 ust. 2: przedmiotowy projekt miejscowego planu zagospodarowania przestrzennego, jest zgodny z uchwałą Rady Gminy Kobierzyce nr XXV/474/17 z dnia 28 kwietnia 2017 r. w sprawie aktualności studium uwarunkowań i kierunków zagospodarowania przestrzennego oraz miejscowych

planów zagospodarowania przestrzennego na obszarze Gminy Kobierzyce.

Zgodnie z wymaganiami ustawy z dnia 3 października 2008 r. o udostępnianiu informacji o środowisku i jego ochronie, udziale społeczeństwa w ochronie środowiska oraz o ocenach oddziaływania na środowisko (Dz. U. z 2018 r. poz. 2081 – tekst jedn.) została przeprowadzona strategiczna ocena oddziaływania projektu miejscowego planu zagospodarowania przestrzennego obszaru położonego przy ul. Świerkowej w środkowo-wschodniej części wsi Krzyżowice (E52), na środowisko:

- uzgodniono zakres i stopień szczegółowości informacji wymaganych w prognozie oddziaływania na środowisko zmiany miejscowego planu zagospodarowania przestrzennego z Regionalnym Dyrektorem Ochrony Środowiska we Wrocławiu oraz z Państwowym Powiatowym Inspektorem Sanitarnym we Wrocławiu;
- projekt miejscowego planu zagospodarowania przestrzennego wraz z prognozą oddziaływania na środowisko przedłożono w/w organom do zaopiniowania;
- projekt miejscowego planu zagospodarowania przestrzennego wraz z prognozą oddziaływania na środowisko został wyłożony do publicznego wglądu w dniach od 27 lutego 2019 r. do 28 marca 2019 r. W dniu 21 marca 2019 r. odbyła się dyskusja publiczna nad rozwiązaniami przyjętymi w projekcie planu. Umożliwiono zainteresowanym składanie uwag do w/w dokumentów. Do udostępnionej do publicznego wglądu dokumentacji planu wraz z prognozą oddziaływania na środowisko, w wyznaczonym terminie, tj. do 11 kwietnia 2019 r., nie wniesiono żadnych uwag.

Do ww. uchwały dołącza się następujące załączniki, stanowiące jej integralne części:

- rozstrzygnięcie Rady Gminy Kobierzyce o sposobie rozpatrzenia uwag do projektu planu, wniesionych w trakcie wyłożenia do publicznego wglądu, stanowiące załącznik nr 2 do uchwały;
- rozstrzygnięcie Rady Gminy Kobierzyce o sposobie realizacji, zapisanych w planie, inwestycji z zakresu infrastruktury technicznej, które należą do zadań własnych gminy oraz zasad ich finansowania, zgodnie z przepisami o finansach publicznych, zapisane w formie tekstowej, stanowiące załącznik nr 3 do uchwały.

Dokumentacja prac planistycznych projektu planu, będąca podstawą do stwierdzenia przez Wojewodę Dolnośląskiego jego zgodności z prawem, została sporządzona zgodnie z rozporządzeniem Ministra Infrastruktury, z dnia 26 sierpnia 2003 roku w sprawie wymaganego zakresu projektu miejscowego planu zagospodarowania przestrzennego.

Po uchwaleniu, jako akt prawa miejscowego, niniejszy miejscowy plan zagospodarowania przestrzennego, stanowić będzie instrument do prowadzenia bieżącej polityki inwestycyjnej na obszarze objętym planem.