



DZIENNIK URZĘDOWY

WOJEWÓDZTWA DOLNOŚLĄSKIEGO

Wrocław, dnia 18 czerwca 2019 r.

Poz. 3901

UCHWAŁA NR VI/138/2019 RADY GMINY KOBIERZYCE

z dnia 31 maja 2019 r.

w sprawie uchwalenia miejscowego planu zagospodarowania przestrzennego obszaru położonego w północno-środkowej części wsi Chrzanów

Na podstawie art. 18 ust. 2 pkt 5 ustawy z dnia 8 marca 1990 r. o samorządzie gminnym (t.j. Dz. U. z 2019 r. poz. 506) i art. 20 ust. 1 ustawy z 27 marca 2003 r. o planowaniu i zagospodarowaniu przestrzennym (Dz. U. z 2018 r., poz. 1945 - tekst jednolity z późn. zm.), w związku z uchwałą nr XLI/610/14 Rady Gminy Kobierzyce z dnia 17 czerwca 2014 r. w sprawie przystąpienia do sporządzania miejscowego planu zagospodarowania przestrzennego obszaru położonego w północno-środkowej części wsi Chrzanów oraz po stwierdzeniu, że nie narusza on ustaleń studium uwarunkowań i kierunków zagospodarowania przestrzennego Gminy Kobierzyce uchwalonym przez Radę Gminy Kobierzyce uchwałą nr XXXIX/756/18 z dnia 8 czerwca 2018 r., Rada Gminy Kobierzyce uchwała, co następuje:

Rozdział 1. Przepisy ogólne

§ 1. 1. Uchwała się miejscowy plan zagospodarowania przestrzennego obszaru położonego w północno-środkowej części wsi Chrzanów, zwany dalej planem.

2. Załącznikami do niniejszej uchwały są:

- 1) rysunek planu w skali 1:1000, wskazany jako załącznik nr 1, stanowiący integralną część uchwały;
- 2) rozstrzygnięcie o sposobie rozpatrzenia uwag do projektu planu, wskazane jako załącznik nr 2;
- 3) rozstrzygnięcie o sposobie realizacji, zapisanych w planie, inwestycji z zakresu infrastruktury technicznej, które należą do zadań własnych gminy, oraz o zasadach ich finansowania, wskazane jako załącznik nr 3.

3. Granice obszaru objętego planem przedstawiono na rysunku planu.

§ 2. Ze względu na brak występowania na obszarze planu problematyki, terenów lub obiektów określonych w pkt od 1 do 5, w planie nie określa się:

- 1) zasad ochrony dziedzictwa kulturowego, zabytków i dóbr kultury współczesnej;
- 2) wymagań wynikających z potrzeb kształtowania przestrzeni publicznych;
- 3) granic i sposobów zagospodarowania terenów lub obiektów podlegających ochronie, ustalonych na podstawie odrębnych przepisów, w tym terenów górniczych, a także obszarów szczególnego zagrożenia powodzią oraz obszarów osuwania się mas ziemnych;
- 4) szczególnych warunków zagospodarowania terenów oraz ograniczenia w ich użytkowaniu, w tym zakazu zabudowy;

5) sposobu i terminu tymczasowego zagospodarowania, urządzania i użytkowania terenów.

§ 3. 1. Ilekroć w przepisach niniejszej uchwały jest mowa o:

- 1) **dachu symetrycznym** – należy przez to rozumieć dach o jednakowym kącie nachylenia głównych połaci dachowych;
- 2) **infrastrukturze technicznej** - należy przez to rozumieć ogół podziemnych i nadziemnych budowli i obiektów liniowych służących zaopatrzeniu w wodę, odprowadzeniu ścieków i wód opadowych, zaopatrzeniu w energię elektryczną, gaz i ciepło oraz łączności i telekomunikacji;
- 3) **nieprzekraczalnej linii zabudowy** - należy przez to rozumieć linię ograniczającą obszar, na którym dopuszcza się wznoszenie budynków oraz określonych w ustaleniach planu rodzajów budowli naziemnych, niebędących liniami przesyłowymi, sieciami uzbrojenia terenu oraz związanymi z nimi urządzeniami;
- 4) **powierzchni zabudowy** - należy przez to rozumieć powierzchnię terenu zajęta przez budynek w stanie wykończonym, przy czym do powierzchni zabudowy nie wlicza się:
 - a) powierzchni obiektów budowlanych ani ich części nie wystających ponad powierzchnię terenu,
 - b) powierzchni elementów drugorzędnych, np. schodów zewnętrznych, ramp zewnętrznych, daszków, markiz,
 - c) występów dachowych, oświetlenia zewnętrznego,
 - d) powierzchni zajmowanej przez wydzielone obiekty pomocnicze (np. szklarnie, altany, wiaty, pergole);
- 5) **przeznaczeniu podstawowym terenu** - należy przez to rozumieć funkcje wraz z urządzeniami i obiektami towarzyszącymi możliwe do realizacji na danym terenie oraz na poszczególnych działkach budowlanych;
- 6) **terenie** – należy przez to rozumieć obszar o określonym przeznaczeniu, ograniczony liniami rozgraniczającymi, oznaczony symbolem literowym wraz z numerem wyróżniającym go spośród innych terenów;
- 7) **wysokości zabudowy** – należy przez to rozumieć:
 - a) wysokość budynków, mierzona zgodnie z przepisami odrębnymi z zakresu prawa budowlanego,
 - b) wysokość obiektów budowlanych nie wymienionych w lit. a), mierzona od średniego poziomu terenu na obrysie obiektu do najwyższej położonej części tego obiektu.

2. Pojęcia niezdefiniowane należy rozumieć zgodnie z przepisami szczególnymi.

§ 4. 1. Następujące oznaczenia graficzne przedstawione na rysunku planu są obowiązującymi ustaleniami planu:

- 1) granica obszaru objętego planem;
- 2) linie rozgraniczające tereny o różnym przeznaczeniu lub różnych zasadach zagospodarowania;
- 3) nieprzekraczalna linia zabudowy;
- 4) symbol określający podstawowe przeznaczenie terenu.

2. Nie wymienione w ust. 1, pozostałe elementy rysunku, mają charakter informacyjny.

§ 5. Ustala się następujące kategorie przeznaczenia terenu - **zabudowa zagrodowa** - tereny przeznaczone pod lokalizację zagrodowych budynków mieszkalnych, budynków gospodarczych lub inwentarskich w rodzinnych gospodarstwach rolnych, hodowlanych lub ogrodniczych oraz w gospodarstwach leśnych.

Rozdział 2.

Ustalenia dla całego obszaru objętego planem

§ 6. Szczegółowe nakazy, zakazy, dopuszczenia i ograniczenia w zagospodarowaniu terenów służące ochronie i kształtowaniu ładu przestrzennego określają przepisy zawarte w rozdziale 3.

§ 7. W zakresie zasad ochrony środowiska, przyrody i krajobrazu kulturowego, obowiązują następujące ustalenia:

- 1) ustala się zakaz realizacji inwestycji oraz prowadzenia działalności, której negatywne oddziaływanie może przekroczyć granice nieruchomości;
- 2) zakaz lokalizacji przedsięwzięć mogących zawsze znacząco oddziaływać na środowisko; na podstawie przepisów odrębnych, z wyłączeniem inwestycji z zakresu łączności publicznej, infrastruktury technicznej i dróg publicznych;
- 3) stosownie do przepisów odrębnych, związanych z dopuszczalnymi poziomami hałasu w środowisku do niżej wymienionych rodzajów terenów o zróżnicowanych dopuszczalnych poziomach hałasu zalicza się tereny oznaczone na rysunku planu symbolem RM - jak dla terenów zabudowy zagrodowej.

§ 8. W zakresie szczegółowych zasad i warunków scalania i podziału nieruchomości ustala się:

- 1) minimalne powierzchnie działek – zgodnie z przepisami odrębnymi;
- 2) minimalne szerokości frontów działek – zgodnie z przepisami odrębnymi;
- 3) kąt położenia granic działek w stosunku do pasa drogowego powinien zawierać się w przedziale od 60° do 120°.

§ 9. W zakresie zasad modernizacji, rozbudowy i budowy systemów komunikacji, określają przepisy zawarte w rozdziale 3.

§ 10. 1. W zakresie zasad modernizacji, rozbudowy i budowy systemów infrastruktury technicznej, obowiązują następujące ustalenia:

- 1) dopuszcza się lokalizację dystrybucyjnej infrastruktury technicznej na obszarze objętym planem, pod warunkiem zgodności z przepisami odrębnymi;
- 2) dopuszcza się modernizację, przebudowę, rozbudowę obiektów i urządzeń infrastruktury technicznej oraz zmianę przebiegu istniejących sieci infrastruktury technicznej, pod warunkiem zgodności z przepisami odrębnymi;
- 3) dopuszcza się wydzielanie działek dla realizacji obiektów i urządzeń infrastruktury technicznej, niezbędnej dla obsługi terenu (m.in. stacji transformatorowych, przepompowni ścieków itp.) o parametrach innych niż określone w niniejszej uchwale oraz z zachowaniem warunków wynikających z przepisów odrębnych.

2. W zakresie zaopatrzenia w energię elektryczną dopuszcza się:

- 1) zaopatrzenie w energię elektryczną z sieci elektroenergetycznej średniego i niskiego napięcia;
- 2) zaopatrzenie w energię z odnawialnych źródeł energii o mocy nie przekraczającej 100kW, z wyłączeniem elektrowni wiatrowych;
- 3) realizację nowych sieci i urządzeń na potrzeby oświetlenia dróg.

3. W zakresie zaopatrzenia w wodę:

- 1) ustala się zaopatrzenie budynków w wodę, z uwzględnieniem warunków dostępności do wody dla celów przeciwpożarowych, z rozdzielczej sieci wodociągowej;
- 2) dopuszcza się budowę tylko do celów gospodarczych własnych ujęć wodociągowych o głębokości nieprzekraczającej 30 m i poborze wody w ilości do 10 m³/dobę.

4. W zakresie odprowadzenia ścieków:

- 1) ustala się docelowy sposób odprowadzenia ścieków bytowych systemem kanalizacji sanitarnej,
- 2) dopuszcza się budowę:
 - a) szczelnych, bezodpływowych zbiorników na nieczystości płynne,
 - b) indywidualnych systemów oczyszczania ścieków zgodnie z przepisami odrębnymi.

5. W zakresie odprowadzenia wód opadowych i roztopowych - ustala się odprowadzenie wód opadowych i roztopowych, zgodnie z przepisami odrębnymi.

6. W zakresie gromadzenia i usuwania odpadów obowiązują zasady określone w przepisach odrębnych oraz gminnych przepisach porządkowych.

7. W zakresie zaopatrzenia w gaz dopuszcza się:

- 1) zaopatrzenie w gaz z sieci gazowej;
- 2) zbiorniki gazu.

8. W zakresie zaopatrzenia w ciepło:

- 1) ustala się obowiązek stosowania urządzeń grzewczych o wysokiej sprawności i niskim stopniu emisji zanieczyszczeń;
- 2) dopuszcza się zaopatrzenie w energię do celów grzewczych z odnawialnych źródeł energii o mocy nie przekraczających 100kW, z wyłączeniem elektrowni wiatrowych.

9. W zakresie infrastruktury telekomunikacyjnej - ustala się realizację sieci i urządzeń zapewniających dostęp do sieci telefonicznej, internetu szerokopasmowego, a także umożliwiających bezprzewodowy dostęp do internetu.

§ 11. Określa się wysokość stawki procentowej, na podstawie której ustala się opłatę, o której mowa w art. 36 ust. 4 ustawy z dnia 27 marca 2003 r. o planowaniu i zagospodarowaniu przestrzennym, na 30%.

Rozdział 3.

Ustalenia szczegółowe dla terenów

§ 12. 1. Dla terenu oznaczonego na rysunku planu symbolem **IRM**, ustala się przeznaczenie podstawowe - zabudowa zagrodowa.

2. Na terenach, o których mowa w ust. 1 dopuszcza się lokalizację:

- 1) obiektów towarzyszących zamierzeniu inwestycyjnemu, w tym:
 - a) infrastruktury technicznej,
 - b) dojść, ciągów pieszych i rowerowych,
 - c) miejsc postojowych,
 - d) budynków gospodarczych, wiat, garaży,
 - e) budowli terenowych takich, jak: podjazdy, schody, rampy, mury oporowe, itp.;
- 2) zieleni.

3. Na terenie, o którym mowa w ust. 1:

- 1) obowiązuje zapewnienie, we własnym zakresie przez właściciela lub władającego terenem, wymaganych standardów zamieszkiwania na terenach sąsiednich w tym zachowanie dopuszczalnego poziomu hałasu, wibracji, emisji zanieczyszczeń, uciążliwości transportu itp.;
- 2) ustala się zakaz lokalizowania:
 - a) budowli i budynków związanych z peletowaniem słomy,
 - b) działalności związanej z obsługą i naprawami mechanicznymi, blacharskimi, lakierniczymi lub wulkanizacyjnymi mechanicznych pojazdów rolniczych,
 - c) silosów,
 - d) zakaz lokalizowania w granicach działek obiektów hodowlanych o obsadzie większej niż:
 - dla koni i źrebaków – 1,2 Dużej Jednostki Przeliczeniowej (DJP),
 - dla krów, buhajów, jałówek i cieląt – 2 Duże Jednostki Przeliczeniowe (DJP),
 - dla kóz, jeleni i danieli – 1,5 Dużej Jednostki Przeliczeniowej (DJP),
 - dla knurów, macior, warchlaków i prosiąt – 2 Duże Jednostki Przeliczeniowe (DJP),
 - dla tryków, owiec, jagniąt i jarlaków – 1 Dużą Jednostkę Przeliczeniową (DJP),
 - dla lisów, jenotów, norek, tchórzy, nutrii i szynszyli – 0,025 Dużej Jednostki Przeliczeniowej (DJP),

- dla kur, kaczek, gęsi, indyków, strusi, perlic, przepiórek i gołębi – 0,4 Dużej Jednostki Przeliczeniowej (DJP),
- dla psów – 0,5 Dużej Jednostki Przeliczeniowej (DJP),
- dla królików – 0,7 Dużej Jednostki Przeliczeniowej (DJP),
- dla innych nie wymienionych wyżej zwierząt – 0,01 Dużej Jednostki Przeliczeniowej (DJP).

4. Na terenie, o którym mowa w ust. 1, obowiązują następujące ustalenia dotyczące kształtowania zabudowy, zagospodarowania terenu i kształtowania ładu przestrzennego:

- 1) powierzchnia zabudowy – maksymalnie 80% powierzchni działki budowlanej;
- 2) powierzchnia biologicznie czynna – minimalnie 15% powierzchni działki budowlanej;
- 3) intensywność zabudowy:
 - a) minimalna - 0,
 - b) maksymalna - 1,0;
- 4) nieprzekraczalne linie zabudowy, zgodnie z rysunkiem planu - w odległości 10 m od linii rozgraniczającej drogi dojazdowej 1KDD;
- 5) maksymalna wysokość zabudowy:
 - a) dla budynków - 12 m,
 - b) dla budowli:
 - wiaty, altany - 6 m,
 - pozostałe - 14 m;
- 6) dopuszcza się budowę kondygnacji podziemnych;
- 7) zasady kształtowania dachów - dopuszcza się dowolne formy dachów i pokrycia dachowego.

5. Na terenie, o którym mowa ust. 1, obowiązują następujące ustalenia dotyczące obsługi komunikacyjnej - dojazd do terenu dopuszcza się z dróg przyległych do terenu.

6. Na terenach, o których mowa w ust. 1, obowiązują następujące ustalenia dotyczące parkowania pojazdów:

- 1) przy realizacji inwestycji wymagane jest zapewnienie miejsc postojowych:
 - a) nie mniej niż 2 miejsca postojowe na 1 lokal mieszkalny w zabudowie zagrodowej;
 - b) dodatkowo:
 - dla budynków o powierzchni całkowitej do 1000 m² - jedno miejsce postojowe na każde rozpoczęte 100m² powierzchni całkowitej, lecz nie mniej niż 6 miejsc postojowych,
 - dodatkowo jedno miejsce postojowe na każde rozpoczęte 150 m² powierzchni całkowitej budynku powyżej 1000 m²;
- 2) miejsca postojowe dla pojazdów zaopatrzonych w kartę parkingową, w ilości zgodnej z przepisami odrębnymi;
- 3) dopuszcza się realizację stanowisk postojowych w formie:
 - a) garaży,
 - b) terenowych miejsc postojowych.

§ 13. 1. Dla terenu oznaczonego na rysunku planu symbolem **1KDD** ustala się przeznaczenie podstawowe - teren drogi publicznej klasy dojazdowej.

2. Dla terenu, o którym mowa w ust. 1 ustala się szerokość w liniach rozgraniczających, zgodnie z rysunkiem planu – 3,5 m (poszerzenie pasa drogowego).

Rozdział 4.
Przepisy końcowe.

§ 14. Wykonanie niniejszej uchwały powierza się Wójtowi Gminy Kobierzyce.

§ 15. Uchwała wchodzi w życie po upływie 14 dni od daty ogłoszenia w Dzienniku Urzędowym Województwa Dolnośląskiego.

Przewodnicząca Rady Gminy Kobierzyce:
E. Regulska



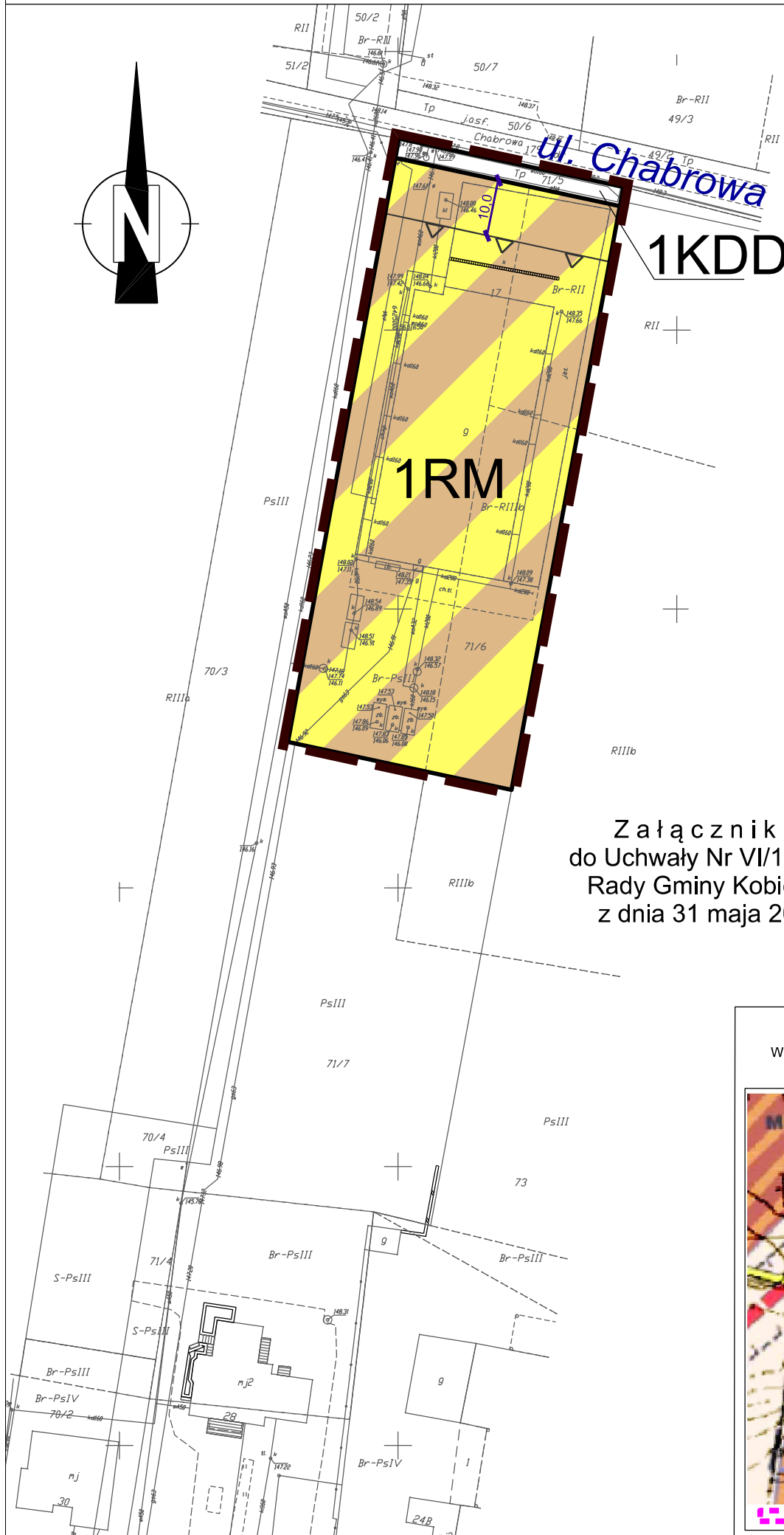
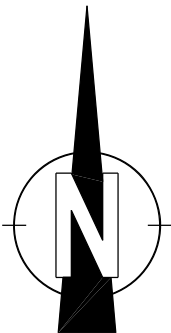
MIEJSCOWY PLAN ZAGOSPODAROWANIA PRZESTRZENNEGO OBSZARU POŁOŻONEGO W PÓŁNOCNO-ŚRODKOWEJ CZĘŚCI WSI CHRZANÓW

Skala 1:1000

RYSUNEK PLANU



E39



Załącznik nr 1
do Uchwały Nr VI/138/2019
Rady Gminy Kobierzyce
z dnia 31 maja 2019 r.

LEGENDA :

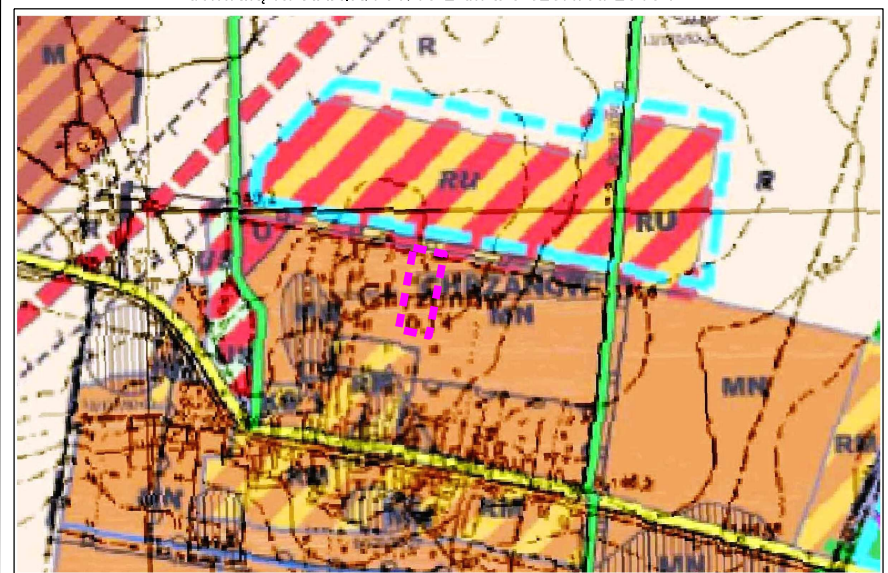
OZNACZENIA OBOWIĄZUJĄCE:

	GRANICA OBSZARU OBJĘTEGO PLANEM
	LINIE ROZGRANICZAJĄCE TERENY O RÓŻNYM PRZEZNACZENIU LUB RÓŻNYCH ZASADACH ZAGOSPODAROWANIA
	NIEPRZEKACZALNELINIE ZABUDOWY
1RM	SYMBOL OKREŚLAJĄCY PODSTWOWE PRZEZNACZENIE TERENU
PRZEZNACZENIA TERENU:	
	TEREN ZABUDOWY ZAGRODOWEJ
	TEREN DROGI PUBLICZNEJ KLASY DOJAZDOWEJ

OZNACZENIA INFORMACYJNE:

	WYMIAROWANIE
--	--------------

Wyrys ze Studium uwarunkowań i kierunków zagospodarowania przestrzennego Gminy Kobierzyce uchwalonego przez Radę Gminy Kobierzyce uchwałą Nr XXXIX/756/18 z dnia 8 czerwca 2018 r.



Obszar objęty opracowaniem planu

Załącznik nr 2 do uchwały nr VI/138/2019
Rady Gminy Kobierzyce
z dnia 31 maja 2019 r.

Rozstrzygnięcie o sposobie rozpatrzenia uwag do projektu miejscowego planu zagospodarowania przestrzennego obszaru położonego w północno-środkowej części wsi Chrzanów

Na podstawie art. 20 ust. 1 ustawy z dnia 27 marca 2003 r. o planowaniu i zagospodarowaniu przestrzennym (Dz. U. z 2019 r. poz. 1945 - tekst jednolity z późn. zm.), art. 7 ust. 1 pkt 1, art. 18 ust. 2 pkt 5 i art. 40 ust. 1 ustawy z dnia 8 marca 1990 roku o samorządzie gminnym (Dz. U. z 2019 r. poz. 506 - tekst jedn.), Rada Gminy Kobierzyce, uchwała co następuje:

§ 1. W związku z tym, że w ustawowym terminie, to jest od dnia od 27 lutego 2019 r. do 11 kwietnia 2019 r., nie wniesiono żadnych uwag do projektu miejscowego planu zagospodarowania przestrzennego obszaru położonego w północno-środkowej części wsi Chrzanów, nie rozstrzyga się w sprawie rozpatrzenia uwag.

Załącznik nr 3 do uchwały nr VI/138/2019
Rady Gminy Kobierzyce
z dnia 31 maja 2019 r.

Rozstrzygnięcie o sposobie realizacji inwestycji z zakresu infrastruktury technicznej, które należą do zadań własnych gminy, oraz zasadach ich finansowania, zgodnie z przepisami o finansach publicznych

Na podstawie art. 20 ust. 1 ustawy z dnia 27 marca 2003 r. o planowaniu i zagospodarowaniu przestrzennym (Dz. U. z 2018 r. poz. 1945 – tekst jednolity z późn. zm.), art. 7 ust. 1 pkt 2 i 3 ustawy z dnia 8 marca 1990 r. o samorządzie gminnym (Dz. U. z 2019 r., poz. 506 - tekst jednolity), art. 216 ust. 2 pkt 1 ustawy z dnia 27 sierpnia 2009 r. o finansach publicznych (Dz. U. z 2017 r., poz. 2077 – tekst jednolity z późn. zm.), art. 3 i 4 ustawy z dnia 13 listopada 2003 r. o dochodach jednostek samorządu terytorialnego (Dz. U. z 2018 r. poz. 1530 - tekst jednolity), Rada Gminy Kobierzyce uchwała, co następuje:

§ 1. W projekcie miejscowego planu zagospodarowania przestrzennego obszaru położonego w północno-środkowej części wsi Chrzanów, przewiduje się, że mogą wystąpić potrzeby inwestycyjne związane z:

- 1) budową i utrzymaniem drogi publicznej;
- 2) budową lub modernizacją sieci wodociągowej, kanalizacji deszczowej i sanitarnej oraz sieci elektroenergetycznej, obejmującej potrzeby oświetlenia ulicznego drogi publicznej.

§ 2. Nie określa się harmonogramu realizacji wymienionych inwestycji. Realizacja inwestycji wymienionych w § 1 odbywać się będzie sukcesywnie w miarę pozyskania środków finansowych oraz rozwoju inwestycji na obszarze objętym planem.

§ 3. Powyżej wymienione inwestycje należące do zadań własnych gminy będą mogły być finansowane:

- 1) z budżetu gminy;
- 2) współfinansowane ze środków zewnętrznych, w tym pozyskiwanych z funduszy Unii Europejskiej;
- 3) z udziału inwestorów zewnętrznych na podstawie zawartych porozumień;
- 4) dotacji, pożyczek, kredytów, obligacji komunalnych;
- 5) innych środków zewnętrznych.