

UCHWAŁA NR XXIII/467/2020
RADY GMINY KOBIERZYCE

z dnia 23 października 2020 r.

w sprawie uchwalenia miejscowego planu zagospodarowania przestrzennego obszaru położonego przy ul. Logistycznej w południowo-środkowej części obrębu Bielany Wrocławskie

Na podstawie art. 18 ust. 2 pkt 5 ustawy z dnia 8 marca 1990 r. o samorządzie gminnym (Dz. U. z 2020r. poz. 713) i art. 20 ust. 1 ustawy z dnia 27 marca 2003 r. o planowaniu i zagospodarowaniu przestrzennym (Dz. U. z 2020r. poz. 293 ze zm.) oraz w związku z uchwałą nr XIII/268/2019 z dnia 22 listopada 2019 r. w sprawie przystąpienia do sporządzania miejscowego planu zagospodarowania przestrzennego obszaru położonego przy ul. Logistycznej w południowo-środkowej części obrębu Bielany Wrocławskie i stwierdzeniu, iż przedmiotowy plan miejscowy nie narusza ustaleń „Studium uwarunkowań i kierunków zagospodarowania przestrzennego gminy Kobierzyce”, uchwalonego przez Radę Gminy Kobierzyce uchwałą nr XXI/413/2020 z dnia 21 sierpnia 2020r., Rada Gminy Kobierzyce uchwała, co następuje:

Rozdział 1.
Przepisy ogólne

§ 1. Uchwała się miejscowy plan zagospodarowania przestrzennego obszaru położonego przy ul. Logistycznej w południowo-środkowej części obrębu Bielany Wrocławskie, zwany dalej planem miejscowym obejmującym obszar, którego granice oznaczono na rysunku planu miejscowego zgodnie z uchwałą nr XIII/268/2019 Rady Gminy Kobierzyce z dnia 22 listopada 2019 r.

§ 2. Załącznikami do niniejszej uchwały są:

- 1) rysunek planu miejscowego w skali 1:1000, stanowiący załącznik nr 1;
- 2) rozstrzygnięcie o sposobie rozpatrzenia uwag do projektu planu miejscowego, stanowiące załącznik nr 2;
- 3) rozstrzygnięcie o sposobie realizacji, zapisanych w planie inwestycji z zakresu infrastruktury technicznej, które należą do zadań własnych gminy oraz o zasadach ich finansowania zgodnie z przepisami o finansach publicznych, stanowiące załącznik nr 3.

§ 3. 1. Następujące oznaczenia graficzne na rysunku planu są obowiązującymi ustaleniami planu:

- 1) linie rozgraniczające tereny o różnym przeznaczeniu lub różnych zasadach zagospodarowania;
- 2) nieprzekraczalne linie zabudowy;
- 3) symbole określające przeznaczenie terenu, oznaczone symbolem literowym wraz z numerem;
- 4) teren objęty strefą ochrony konserwatorskiej zabytków archeologicznych.

2. Pozostałe oznaczenia mają charakter informacyjny.

§ 4. Ilekroć w przepisach niniejszej uchwały jest mowa o:

- 1) infrastrukturze technicznej – należy przez to rozumieć sieci i urządzenia dystrybucyjne jako ogół podziemnych i nadziemnych budowli i obiektów liniowych służących zaopatrzeniu w wodę, odprowadzeniu ścieków i wód opadowych, zaopatrzeniu w energię elektryczną, gaz i ciepło oraz łączności i telekomunikacji;
- 2) nieprzekraczalnej linii zabudowy – należy przez to rozumieć linię ograniczającą obszar, na którym dopuszcza się wznoszenie budynków z uwzględnieniem ustaleń dla całego obszaru planu miejscowego i ustaleń szczegółowych niniejszej uchwały oraz określonych w ustaleniach planu miejscowego rodzajów budowli naziemnych; nieprzekraczalna linia zabudowy nie obowiązuje: budynków obiektów dozoru (portierni), budynków stacji transformatorowych, budynków stacji redukcyjnych gazu, zbiorników retencyjnych, zabudowy śmietników oraz innych obiektów infrastruktury technicznej i komunikacyjnej;
- 3) powierzchni pokrycia panelami fotowoltaicznymi – należy przez to rozumieć sumę powierzchni wszystkich paneli fotowoltaicznych mierzoną po zewnętrznym wymiarze ramy panelu w rzucie poziomym; do tej

powierzchni nie wlicza się powierzchni paneli fotowoltaicznych zlokalizowanych na ścianach budynków i budowli;

- 4) przeznaczeniu podstawowym terenu – należy przez to rozumieć funkcje wraz z urządzeniami i obiektami towarzyszącymi możliwe do realizacji na danym terenie wydzielonym liniami rozgraniczającymi;
- 5) przeznaczeniu uzupełniającym terenu – należy przez to rozumieć rodzaje przeznaczenia inne niż podstawowe, które jedynie uzupełniają lub wzbogacają przeznaczenie podstawowe, lokalizowane na zasadzie braku konfliktu z przeznaczeniem podstawowym wynikającym z ich sąsiedztwa;
- 6) urządzeniach i obiektach towarzyszących – należy przez to rozumieć obiekty i urządzenia technicznego wyposażenia i infrastruktury technicznej, drogi wewnętrzne, zaplecze parkingowe i garażowe (w tym trwale związane z gruntem), obiekty małej architektury, budynki gospodarcze oraz inne obiekty i urządzenia pełniące pomocniczą rolę wobec przeznaczenia podstawowego lub uzupełniającego;
- 7) zieleni izolacyjnej – należy przez to rozumieć nasadzenia zieleni wielopiętrowej z przewagą zieleni zimozielonej; dopuszcza się na 10% powierzchni pasa zieleni izolacyjnej lokalizację: dróg wewnętrznych, wód powierzchniowych oraz nadziemnych obiektów infrastruktury technicznej

§ 5. Ilekroć w przepisach niniejszej uchwały jest mowa o przeznaczeniu terenu określonym jako:

- 1) zabudowa usługowa – należy przez to rozumieć budynki usługowe wraz z niezbędnymi urządzeniami i obiektami towarzyszącymi, z zakresu:
 - a) finanse – pośrednictwo finansowe: działalność banków, domów maklerskich, instytucji zajmujących się obsługą finansową np. w formie leasingu czy obsługi sprzedaży ratalnej, a także instytucji związanych z ubezpieczeniami i funduszami emerytalno-rentowymi, wraz z obiektami towarzyszącymi, a także obiekty do nich podobne, nienależące do innej kategorii usług,
 - b) gastronomia – restauracje, kawiarnie, herbaciarnie, puby, winiarnie oraz placówki gastronomiczno - rekreacyjne, jak kluby bilardowe, kręgielnie wraz z obiektami towarzyszącymi, a także obiekty do nich podobne, nienależące do innej kategorii usług,
 - c) handel detaliczny – sprzedaż detaliczna towarów, z wyłączeniem sprzedaży detalicznej paliw do pojazdów mechanicznych, wraz z obiektami towarzyszącymi, a także obiekty do nich podobne, nienależące do innej kategorii usług,
 - d) handel hurtowy – sprzedaż hurtowa towarów, wraz z obiektami towarzyszącymi, a także obiekty do nich podobne, nienależące do innej kategorii usług,
 - e) budownictwo – tereny przeznaczone pod lokalizację obiektów firm i baz budowlanych,
 - f) obsługa firm i klienta – usługi biurowe związane z obsługą nieruchomości, wynajęciem specjalistów, badaniami, a także naprawą artykułów przeznaczenia osobistego i użytku domowego oraz usługi drobne, np. pojedyncze gabinety lekarskie i kosmetyczne, fryzjerstwo, poprawa kondycji fizycznej, pralnie, szewc, wypożyczalnie wraz z obiektami towarzyszącymi, a także obiekty do nich podobne, nie należące do innej kategorii usług,
 - g) obsługa pojazdów samochodowych – obiekty obsługi pojazdów samochodowych, w tym stacje paliw, stacje diagnostyki pojazdów, warsztaty samochodowe biura wynajmu pojazdów mechanicznych, myjnie, salony samochodowe, parkingi, a także obiekty służące: ekspozycji i obsłudze serwisowej, wraz z obiektami towarzyszącymi, a także obiekty do nich podobne, nienależące do innej kategorii przeznaczenia terenu,
 - h) transport, logistyka i magazyny – działalność związana z przewozem, magazynowaniem, spedycją materiałów i produktów oraz przeladunkiem, składowaniem, sortowaniem, konfekcjonowaniem, przechowywaniem towarów, a także obsługą, naprawą i wynajmowaniem pojazdów mechanicznych, wraz ze stacjami paliw i myjniami samochodowymi wraz z obiektami towarzyszącymi, a także obiekty do nich podobne, nienależące do innej kategorii przeznaczenia terenu;
- 2) zabudowa produkcyjna – należy przez to rozumieć obiekty przedsiębiorstw i zakładów produkcyjnych, w tym przetwórstwo rolno - spożywcze, rzemiosło produkcyjne, drobna wytwórczość wraz z budynkami gospodarczymi i garażami i innymi urządzeniami i obiektami towarzyszącymi, a także elektrownie

fotowoltaiczne – produkcja energii ze źródeł odnawialnych o mocy powyżej 100kW z wyłączeniem produkcji energii wytwarzanej z elektrowni wiatrowych oraz biogazowni;

- 3) gospodarowanie odpadami – należy przez to rozumieć budynki, obiekty, urządzenia i budowle związane z gospodarowaniem odpadami wyłącznie w zakresie zbierania i/lub przetwarzania zużytego sprzętu elektrycznego i elektronicznego (ZEE) lub jego podzespołów;
- 4) zieleni urządzona – należy przez to rozumieć obszary zieleni urządzonej takie jak skwery, parki, zieleni towarzysząca obiektom budowlanym, wraz z urządzeniami rekreacji oraz innymi urządzeniami i obiektami towarzyszącymi.

Rozdział 2.

Ustalenia dla całego obszaru objętego planem miejscowym

§ 6. W zakresie zasad ochrony i kształtowania ładu przestrzennego ustala się ogólne ustalenia dotyczące linii zabudowy:

- 1) następujące części budynku nie mogą pomniejszać odległości liczonej od linii rozgraniczającej do nieprzekraczalnej linii zabudowy:
 - a) schody zewnętrzne, wejścia do budynków, pochylnie i rampy o więcej niż 1,30m,
 - b) balkony, galerie, tarasy i wykusze o więcej niż 1,5m,
 - c) okapy i gzymsy o więcej niż 0,8m,
 - d) łączna powierzchnia wysuniętych względem linii zabudowy części budynków o których mowa w lit. a, b, c, liczona w ich widoku od strony linii zabudowy nie może przekraczać 40% powierzchni elewacji;
- 2) ograniczenia wysokości zabudowy określone w niniejszej uchwale nie dotyczą inwestycji celu publicznego z zakresu łączności publicznej, w rozumieniu ustawy z dnia 21 sierpnia 1997r. o gospodarce nieruchomościami.
- 3) w przypadku lokalizacji budowli o wysokości równej i większej niż 50m nad poziomem terenu obowiązują przepisy odrębne.

§ 7. W zakresie zasad ochrony środowiska, przyrody i krajobrazu:

- 1) ustala się ochronę wód polegającą na eliminacji zanieczyszczenia wód, w szczególności zanieczyszczenia substancjami szczególnie szkodliwymi dla środowiska wodnego zgodnie z przepisami odrębnymi.
- 2) w zakresie gromadzenia i usuwania odpadów, obowiązują zasady określone w odrębnych przepisach;

§ 8. W zakresie zasad ochrony dziedzictwa kulturowego i zabytków, w tym krajobrazów kulturowych: ustala się w granicach obszaru objętego planem strefę ochrony konserwatorskiej zabytków archeologicznych, równoznaczną z obszarem ujętym w wykazie zabytków, o granicy tożsamej z granicą obszaru objętego planem - w przypadku realizacji inwestycji związanych z pracami ziemnymi, wymagane jest przeprowadzenie badań archeologicznych, zgodnie z przepisami odrębnymi.

§ 9. W zakresie szczegółowych zasad i warunków scalania i podziału nieruchomości ustala się:

- 1) powierzchnia działek - minimum 200m²;
- 2) szerokość frontu działek - minimum 5m;
- 3) kąt położenia granic działek, w stosunku do pasa drogowego, powinien zawierać się w przedziale od 60⁰ do 120⁰;
- 4) dla działek wydzielanych w celu realizacji układów komunikacyjnych i lokalizacji urządzeń infrastruktury technicznej minimalna powierzchnia działki 10m², minimalna szerokość działki 2m.

§ 10. W zakresie zasad modernizacji, rozbudowy i budowy systemów komunikacji:

- 1) dopuszcza się realizację systemów komunikacji wewnętrznej;
- 2) nowo wydzielane działki pod drogi wewnętrzne muszą spełniać warunki:
 - a) szerokość w liniach rozgraniczających nie może być mniejsza niż 7m:

- b) w przypadku wydzielenia nieprzelotowych dróg wewnętrznych obowiązuje realizacja placów do zawracania o wymiarach nie mniejszych niż 12,5 na 12,5m,
 - c) ciągi pieszo-jezdne zaleca się wyposażyć w progi lub inne urządzenia spowalniające ruch pojazdów samochodowych,
 - d) minimalna szerokość pasa ruchu:
 - dla dróg z dwoma pasami ruchu – 2,5m,
 - dla dróg jednokierunkowych z jednym pasem ruchu – 3,5m;
- 3) ustala się liczbę miejsc parkingowych dla samochodów osobowych:
- a) minimum 1 miejsce parkingowe na 4 miejsca pracy w produkcji i gospodarowaniu odpadami,
 - b) minimum 2 miejsca parkingowe, dla usług prowadzonych na powierzchni całkowitej do 20m²,
 - c) następne 3 miejsca parkingowe dla usług prowadzonych na powierzchni całkowitej powyżej 20m² do 50m²,
 - d) każde następne 2 miejsca parkingowe na każde następne rozpoczęte 50m² usług,
 - e) w przypadku realizacji obiektów usługowo – handlowych o powierzchni sprzedażowej przekraczającej 100m², powierzchnia parkingów powinna być dwukrotnie większa od powierzchni sprzedażowej lecz nie mniej niż 8 miejsc parkingowych na każde 100m² powierzchni sprzedaży obiektu handlowo-usługowego,
 - f) miejsca parkingowe dla pojazdów zaopatrzonych w kartę parkingową w ilości zgodnej z przepisami odrębnymi,
 - g) miejsca parkingowe przeznaczone do parkowania pojazdów zaopatrzonych w kartę parkingową, wlicza się do bilansu miejsc parkingowych zgodnie z przepisami odrębnymi,
- 4) ustala się liczbę miejsc parkingowych dla samochodów ciężarowych:
- a) dla usług transportu, budownictwa oraz handlu hurtowego:
 - nie mniej niż 2 miejsca parkingowe dla usług prowadzonych na powierzchni całkowitej do 1000m²,
 - następne 1 miejsce parkingowe na każde następne rozpoczęte 1000m² powierzchni całkowitej usług,
 - b) dla usług handlu detalicznego, obsługi pojazdów samochodowych oraz produkcji:
 - nie mniej niż 1 miejsce parkingowe dla usług lub produkcji prowadzonych na powierzchni całkowitej do 1000m²,
 - następne 1 miejsce parkingowe na każde następne rozpoczęte 2000m² powierzchni całkowitej usług lub produkcji,
- 5) miejsca parkingowe należy realizować w dowolnej formie z uwzględnieniem przepisów odrębnych dotyczących miejsc parkingowych.
- 6) dopuszcza się lokalizację sieci infrastruktury technicznej i ścieżek rowerowych w liniach rozgraniczających dróg wewnętrznych i ciągów pieszo-jezdnym.
- 7) należy zapewnić obsługę komunikacyjną oraz połączenie układu komunikacyjnego w obszarze objętym uchwałą z układem zewnętrznym, poprzez ul. Logistyczną znajdującą się poza obszarem opracowania.
- § 11.** W zakresie zasad modernizacji, rozbudowy i budowy systemów infrastruktury technicznej:
- 1) dopuszcza się lokalizację infrastruktury technicznej niezbędnej dla obsługi terenu na całym obszarze objętym planem miejscowym;
 - 2) dopuszcza się modernizację, przebudowę, rozbudowę obiektów i urządzeń infrastruktury technicznej;
 - 3) dopuszcza się wydzielenie niezbędnych działek dla realizacji obiektów i urządzeń infrastruktury technicznej (m.in. stacji transformatorowych, przepompowni ścieków itp.) niezbędnej dla obsługi terenu o parametrach innych niż określone w niniejszej uchwale oraz z zachowaniem warunków wynikających z przepisów odrębnych;

- 4) w zakresie zasad modernizacji, rozbudowy i budowy sieci elektroenergetycznej:
 - a) ustala się zaopatrzenie w energię elektryczną z dystrybucyjnej sieci elektroenergetycznej,
 - b) dopuszcza się zaopatrzenie w energię z odnawialnych źródeł energii - elektrownie fotowoltaiczne w tym o mocy powyżej 100kW,
 - c) zakazuje się lokalizacji elektrowni wiatrowych oraz biogazowni;
- 5) w zakresie zasad modernizacji, rozbudowy i budowy sieci wodociągowej:
 - a) ustala się zaopatrzenie w wodę, z uwzględnieniem warunków dostępności wody dla celów przeciwpożarowych z sieci wodociągowej lub z indywidualnych ujęć, z zastrzeżeniem lit. b,
 - b) ustala się zakaz budowy własnych ujęć wodociągowych zlokalizowanych na terenach inwestora o głębokości przekraczającej 30m i poborze wody w ilości powyżej 10m³/dobę;
- 6) w zakresie zasad modernizacji, rozbudowy i budowy sieci kanalizacji sanitarnej ustala się odprowadzenie ścieków komunalnych systemem kanalizacji sanitarnej;
- 7) w zakresie zasad modernizacji, rozbudowy i budowy systemów odprowadzania wód opadowych i roztopowych ustala się stosowanie rozwiązań polegających na zagospodarowaniu całości lub części wód opadowych i roztopowych w miejscu opadu, w szczególności poprzez gospodarcze wykorzystanie, odparowanie, rozsączanie do gruntu lub retencjonowanie na działce budowlanej, zgodnie z przepisami odrębnymi wraz ze spowolnieniem ich odpływu do odbiornika;
- 8) w zakresie zasad modernizacji, rozbudowy i budowy sieci gazowej: ustala się zaopatrzenie w gaz ze zbiorników gazu lub z sieci gazowej;
- 9) w zakresie zasad modernizacji, rozbudowy i budowy sieci ciepłowniczej, ustala się obowiązek stosowania urządzeń grzewczych o wysokiej sprawności i niskim stopniu emisji zanieczyszczeń.

§ 12. Określa się wysokość stawki procentowej, o której mowa w art. 36 ust. 4 ustawy na 30%.

Rozdział 3. Ustalenia szczegółowe

§ 13. 1. Wyznacza się tereny zabudowy produkcyjno - usługowej oznaczone na rysunku planu miejscowego symbolami 1P/U dla których ustala się:

- 1) przeznaczenie podstawowe:
 - a) zabudowa usługowa z zakresu: budownictwa, finansów, gastronomii, handlu detalicznego, handlu hurtowego, obsługi firm i klienta, obsługi pojazdów samochodowych, transportu logistyki i magazynów,
 - b) zabudowa produkcyjna,
 - c) gospodarowanie odpadami.
- 2) przeznaczenie uzupełniające: zieleń urządzona,
 2. W zakresie zasad zagospodarowania terenu:
 - 1) ustala się nieprzekraczalne linie zabudowy zgodnie z przebiegiem na rysunku planu miejscowego w odległości 6m od linii rozgraniczającej tereny z ul. Logistyczną znajdującą się poza granicami opracowania,
 - 2) dopuszcza się sytuowanie zabudowy od strony zachodniej na granicy terenu;
 - 3) dopuszcza się lokalizowanie zbiorników wodnych.
 - 4) wyznacza się granicę strefy ochronnej elektrowni fotowoltaicznych związaną z ograniczeniami w zabudowie, zagospodarowaniu i użytkowaniu terenu oraz z występowaniem znaczącego oddziaływania na środowisko tożsamą z liniami rozgraniczającymi terenu 1P/U;
 - 5) ustala się obowiązek prowadzenia zbierania i/lub przetwarzania odpadów zużytego sprzętu elektrycznego i elektronicznego (ZSEiE) lub jego podzespołów tylko w budynku;
 - 6) powierzchnia użytkowa przeznaczona na prowadzenie zbierania i/lub przetwarzania odpadów zużytego sprzętu elektrycznego elektronicznego (ZSEiE) lub jego podzespołów nie może przekraczać 500m²;

- 7) ustala się obowiązek zapewnienia we własnym zakresie przez właściciela lub władającego terenem, zachowania dopuszczalnego poziomu hałasu, wibracji, emisji zanieczyszczeń i emisji uciążliwego zapachu;
- 8) ustala się zakaz prowadzenia gospodarowania odpadami z innego zakresu niż zbieranie i/lub przetwarzanie zużytego sprzętu elektrycznego i elektronicznego (ZEE) lub jego podzespołów, a szczególności zakaz prowadzenia zbierania, przetwarzania, unieszkodliwiania, składowania: odpadów komunalnych, odpadów pochodzących z przetwarzania odpadów komunalnych, odpadów w postaci paliwa alternatywnego, odpadów pochodzenia roślinnego i zwierzęcego, odpadów spożywczych, odpadów opakowań po odpadach i produktach pochodzenia roślinnego lub zwierzęcego.

3. W zakresie zasad kształtowania zabudowy:

- 1) maksymalną wysokość budynków ustala się na 24m;
- 2) maksymalną wysokość budowli ustala się na:
 - 12m dla wiat,
 - 99m dla pozostałych obiektów,
- 3) dopuszcza się realizację kondygnacji podziemnych;
- 4) w zakresie zasad kształtowania dachów: dopuszcza się dowolne kąty nachylenia dachów i dowolne pokrycia dachowe.

4. W zakresie wskaźników zagospodarowania terenu:

- 1) maksymalną powierzchnię zabudowy działki budowlanej ustala się na 90%;
- 2) maksymalną powierzchnię pokrycia panelami fotowoltaicznymi ustala się na 70% powierzchni działki budowlanej;
- 3) minimalną powierzchnię biologicznie czynną ustala się na 10%;
- 4) wskaźnik intensywności zabudowy ustala się w przedziale od 0 do 2,0;

Rozdział 4. Przepisy końcowe

§ 14. Wykonanie niniejszej uchwały powierza się Wójtowi Gminy Kobierzyce.

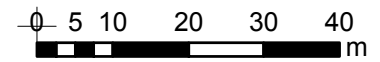
§ 15. Uchwała wchodzi w życie po upływie 14 dni od daty ogłoszenia w Dzienniku Urzędowym Województwa Dolnośląskiego.

Przewodnicząca Rady Gminy
Kobierzyce

Elżbieta Regulska

**MIEJSCOWY PLAN ZAGOSPODAROWANIA PRZESTRZENNEGO
OBSZARU POŁOŻONEGO PRZY UL. LOGISTYCZNEJ
W POŁUDNIOWO-ŚRODKOWEJ CZĘŚCI OBREBU BIELANY WROCŁAWSKIE**
rysunek planu miejscowego

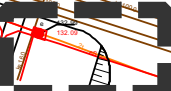
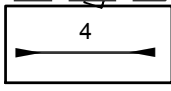




w skali 1:1 000



1P/U

ul. Logistyczna

Legenda

-  granica obszaru objętego uchwałą
-  linie wymiarowe wraz z wymiarem w metrach
-  linie rozgraniczające tereny o różnym przeznaczeniu lub różnych zasadach zagospodarowania
-  nieprzekraczalne linie zabudowy
-  teren zabudowy produkcyjno - usługowej
-  teren objęty strefą ochrony konserwatorskiej zabytków archeologicznych



Załącznik nr 1
do uchwały nr XXII/467/2020
Rady Gminy w Kobierzycach
z dnia 23 października 2020r.

A132

Załącznik Nr 2 do uchwały Nr XXIII/467/2020
Rady Gminy Kobierzyce
z dnia 23 października 2020 r.

ROZSTRZYGNĘCIE W SPRAWIE UWAG WNIESIONYCH DO MIEJSCOWEGO PLANU

Ponieważ do projektu miejscowego planu zagospodarowania przestrzennego w trakcie wyłożenia do publicznego wglądu nie wpłynęła żadna uwaga, nie ma konieczności sporządzania rozstrzygnięcia o sposobie rozpatrzenia uwag.

Załącznik Nr 3 do uchwały Nr XXIII/467/2020

Rady Gminy Kobierzyce

z dnia 23 października 2020 r.

ROZSTRZYGNĘCIE O SPOSOBIE REALIZACJI INWESTYCJI Z ZAKRESU INFRASTRUKTURY TECHNICZNEJ

Rozstrzygnięcia dokonano na podstawie art. 20 ust. 1 ustawy z dnia 27 marca 2003 r. o planowaniu i zagospodarowaniu przestrzennym (Dz. U. z 2020 r. poz. 293 ze zm.)

- 1) Inwestycje z zakresu infrastruktury technicznej, służące zaspokajaniu zbiorowych potrzeb mieszkańców, stanowią zgodnie z art. 7 ust. 1 ustawy z dnia 8 marca 1990 r. o samorządzie gminnym (Dz. U. z 2020r. poz. 713 ze zm.) zadania własne gminy.
- 2) Realizacja inwestycji przebiegać będzie zgodnie z obowiązującymi przepisami, w tym między innymi ustawą Prawo budowlane, ustawą Prawo zamówień publicznych, ustawą o samorządzie gminnym, ustawą o gospodarce komunalnej i Prawem ochrony środowiska.
- 3) W przypadku przeprowadzanych przebudowy dróg należy dokonać analizy potrzeb realizacji infrastruktury podziemnej, i jej realizację przeprowadzić wyprzedzająco lub w trakcie przebudowy drogi.
- 4) Finansowanie inwestycji w zakresie infrastruktury technicznej, ujętych w niniejszym planie, które należą do zadań własnych gminy, podlega przepisom ustawy z dnia 30 czerwca 2005 r. o finansach publicznych (Dz. U. z 2019 r. poz. 869 ze zm.).
- 5) Inwestycje w zakresie przesyłania i dystrybucji paliw gazowych, energii elektrycznej lub ciepła realizowane będą w sposób określony w art. 7 ustawy z dnia 10 kwietnia 1997 r. Prawo energetyczne (Dz. U. z 2020 r. poz. 833 ze zm.).

UZASADNIENIE

do uchwały w sprawie miejscowego planu zagospodarowania przestrzennego obszaru położonego przy ul. Logistycznej w południowo-środkowej części obrębu Bielany Wrocławskie

Projekt miejscowego planu zagospodarowania przestrzennego obszaru położonego przy ul. Logistycznej w południowo-środkowej części obrębu Bielany Wrocławskie sporządzony został na podstawie uchwały nr XIII/268/2019 Rady Gminy Kobierzyce z dnia 22 listopada 2019 r.

Miejscowy plan zagospodarowania przestrzennego jest dokumentem planistycznym, określającym politykę zagospodarowania przestrzennego obszaru, dla którego jest sporządzany i określa zasady zagospodarowania przestrzennego dla danego terenu. W odróżnieniu od studium uwarunkowań i kierunków zagospodarowania przestrzennego stanowi on prawo miejscowe. Jest zobowiązaniem władz gminy do działań zgodnie z zapisami uchwały MPZP. W dokumencie tym formułuje się zasady ogólne oraz szczegółowe dotyczące zagospodarowania danego terenu oraz integruje dokumenty programowe i wizje związane z rozwojem gospodarczym i społecznym.

Bezpośrednim powodem podjęcia powyższej uchwały była potrzeba ustalenia zapisów regulujących warunki i możliwości zagospodarowania terenu gminy w odpowiedzi na zmieniającą się sytuację społeczno-gospodarczą i włączenie do inwestycji części terenów rolniczych. Ponadto zaistniała potrzeba przygotowania szerszej oferty inwestycyjnej na terenie gminy i ustalenia zasad i form zagospodarowania terenu. Celem przystąpienia do sporządzania miejscowego planu zagospodarowania przestrzennego obszaru położonego przy ul. Logistycznej w południowo-środkowej części obrębu Bielany Wrocławskie jest dodanie do przeznaczenia podstawowego - dla obszaru, na którym znajduje się budynek na działce nr 282/59 oraz częściach działek nr 282/51 i 282/58 położonych we wsi Bielany Wrocławskie - gospodarowania odpadami tylko w zakresie zbierania i/lub przetwarzania zużytego sprzętu elektrycznego i elektronicznego (ZEiE) lub jego podzespołów. Ponadto uchwalenie planu ma za zadanie: wprowadzić ład przestrzenny i zrównoważony rozwój w Gminie Kobierzyce; chronić wartości architektoniczne i krajobrazowe; chronić środowisko przyrodnicze i kulturowe; zapewnić ciągłość wydawania decyzji administracyjnych w szczególności liniowych (wodociągi, gazociągi, kanalizacja sanitarna, linie energetyczne, itp.) dla przedmiotowych obszarów; pozwolić uporządkować przestrzeń po przez wprowadzenie określonych funkcji.

Projekt planu, nie narusza ustaleń obowiązującego „Studium uwarunkowań i kierunków zagospodarowania przestrzennego gminy Kobierzyce”, uchwalonego przez Radę Gminy Kobierzyce uchwałą nr XXI/413/2020 z dnia 21 sierpnia 2020r.

W przedkładanym do uchwalenia planie miejscowym zrealizowano wymogi wynikające z art. 1 ust. 2-4 ustawy:

- 1) Wymagania ładu przestrzennego, w tym urbanistyki i architektury dostosowane zostały do istniejącego sposobu zagospodarowania zarówno w warstwie funkcjonalnej przeznaczenia terenów jak i w warstwie dotyczącej parametrów zabudowy. Uwzględniono strukturę funkcjonalno-przestrzenną okolicznych terenów oraz mieszkaniowo - usługowy charakter terenów sąsiednich.
- 2) Wyznaczając tereny pod zabudowę uwzględniono walory architektoniczne i krajobrazowe, tak aby nowo powstałe obiekty nawiązywały do terenów sąsiednich wykorzystywanych obecnie i nowoprojektowanych terenów, do tej pory nie wykorzystanych, a zaplanowanych również jako tereny zainwestowane, w większości usługowo - produkcyjne.
- 3) W zakresie ochrony środowiska, w tym gospodarowania wodami i ochrony gruntów rolnych i leśnych w obszarze objętym planem uwzględniono fakt, że obszar jest położony bezpośrednio przy terenach wyposażonych w infrastrukturę techniczną, co umożliwia podłączenie obszaru do wszystkich niezbędnych sieci infrastruktury, dzięki czemu w maksymalny możliwy sposób chronione są zasoby wodne przed zanieczyszczeniami pochodzenia komunalnego.
- 4) Ochrony zdrowia oraz bezpieczeństwa ludzi i mienia, a także potrzeby osób niepełnosprawnych zostały uwzględnione między innymi poprzez ustalenie stosownej liczby miejsc parkingowych przeznaczonych na postój pojazdów zaopatrzonych w kartę parkingową, zgodnie z przepisami odrębnymi. Na terenie opracowania nie ma obszarów szczególnego zagrożenia powodzią, na którym obowiązują przepisy odrębne.

- 5) Projekt planu uwzględnia zarówno walory ekonomiczne przestrzeni obszaru objętego planem jak i prawo własności a także potrzeby interesu publicznego. Przy kreowaniu przestrzeni, kierowano się przede wszystkim zasadą kontynuacji funkcji istniejących na obszarach przyległych z uwzględnieniem obszarów wyposażonych w infrastrukturę techniczną, w tym także uwzględniając prawo własności przede wszystkim poprzez utrzymanie istniejących funkcji terenów oraz partycypację społeczną w trakcie sporządzania projektu planu.
- 6) Z uwagi na wyposażenie obszaru sąsiedniego w podstawową infrastrukturę techniczną, uzbrojenie terenu nie będzie generować wysokich kosztów, jednocześnie ustalenia dopuszczają wydzielanie niezbędnych działek dla realizacji infrastruktury technicznej oraz budowę przyłączy.
- 7) Zgodnie z wymogami art. 17 ustawy zapewniono udział społeczeństwa w pracach nad miejscowym planem zagospodarowania przestrzennego:
 - a) w wyniku ogłoszenia i obwieszczenia, zgodnie z art. 17 pkt 1 ustawy o planowaniu i zagospodarowaniu przestrzennym, o przystąpieniu do sporządzenia planu nie wpłynęły żadne wnioski;
 - b) wszystkie procedury związane z opracowaniem projektu planu prowadzone były z zachowaniem jawności i przejrzystości procedur planistycznych.

Ze względu na brak występowania na obszarze planu problematyki, w planie nie określa się:

- 1) zasad w zakresie potrzeby obronności i bezpieczeństwa państwa;
- 2) sposobu i terminu tymczasowego zagospodarowania, urządzania i użytkowania terenów;
- 3) zasad ochrony dziedzictwa kulturowego i zabytków,
- 4) granic i sposobów zagospodarowania terenów lub obiektów narażonych na niebezpieczeństwo powodzi oraz zagrożonych osuwaniem się mas ziemnych;
- 5) szczególnych warunków zagospodarowania terenów oraz ograniczeń w ich użytkowaniu, w tym zakaz zabudowy;
- 6) granic obszarów wymagających przeprowadzenia scaleń i podziałów nieruchomości;
- 7) granic obszarów rehabilitacji istniejącej zabudowy i infrastruktury technicznej;
- 8) granic terenów pod budowę obiektów handlowych, o których mowa w art. 10 ust. 2 pkt 8 ustawy z dnia 27 marca 2003 r. o planowaniu i zagospodarowaniu przestrzennym;
- 9) granic terenów rozmieszczenia inwestycji celu publicznego o znaczeniu lokalnym;
- 10) granic i sposobów zagospodarowania terenów lub obiektów podlegających ochronie, ustalonych na podstawie odrębnych przepisów;
- 11) wymagań wynikających z potrzeb kształtowania przestrzeni publicznych.

Wpływ ustaleń planu, na finanse publiczne, w tym budżet gminy:

- 1) Z wyliczeń zawartych w prognozie skutków finansowych opracowanej zgodnie z art. 17 pkt 5 ustawy wynika, że uchwalenie planu miejscowego nie będzie obciążeniem dla gminy.
- 2) W przypadku niniejszego projektu planu miejscowego nie zachodzi konieczność poniesienia znaczących nakładów na budowę urządzeń infrastruktury technicznej i drogowej.

W wyniku sporządzenia analizy przyjętej uchwałą Rady Gminy Kobierzyce nr XIX/376/2020 z dnia 29 maja 2020r. w sprawie aktualności miejscowych planów zagospodarowania przestrzennego oraz studium uwarunkowań i kierunków zagospodarowania przestrzennego Gminy Kobierzyce, ustalono, iż obowiązujące dokumenty planistyczne są aktualne, dopuszczono jednak sporządzanie korekt i zmian obowiązujących planów miejscowych uwzględniając zmieniającą się sytuację społeczno-gospodarczą i potrzeby inwestorów.

Mając na uwadze powyższe, zgodnie z art. 17 pkt. 14 ustawy o planowaniu i zagospodarowaniu przestrzennym, projekt miejscowego planu zagospodarowania przestrzennego obszaru położonego przy ul.

Logistycznej w południowo-środkowej części obrębu Bielany Wrocławskie - przedstawiam Radzie Gminy do uchwalenia.