

**UCHWAŁA NR VII/106/2024
RADY GMINY KOBIERZYCE**

z dnia 29 listopada 2024 r.

w sprawie uchwalenia miejscowego planu zagospodarowania przestrzennego wsi Kobierzyce - część B

Na podstawie art. 18 ust. 2 pkt 5 ustawy z dnia 8 marca 1990 r. o samorządzie gminnym (Dz.U. z 2024 r. poz. 1465) i art. 20 ust.1 ustawy z 27 marca 2003 r. o planowaniu i zagospodarowaniu przestrzennym (Dz. U. z 2024 r. poz. 1130) w związku z uchwałą nr XXVII/520/2021 Rady Gminy Kobierzyce z dnia 26 lutego 2021 r. w sprawie przystąpienia do sporządzania miejscowego planu zagospodarowania przestrzennego wsi Kobierzyce i uchwały nr XXIX/558/2021 Rady Gminy Kobierzyce z dnia 21 maja 2021r. w sprawie zmiany uchwały nr XXVII/520/2021 z dnia 26 lutego 2021r. w sprawie przystąpienia do sporządzania miejscowego planu zagospodarowania przestrzennego wsi Kobierzyce oraz po stwierdzeniu, że nie narusza on ustaleń studium uwarunkowań i kierunków zagospodarowania przestrzennego Gminy Kobierzyce uchwalonym przez Radę Gminy Kobierzyce uchwałą nr XXI/413/2020 z dnia 21 sierpnia 2020 r., zmienionego zarządzeniem zastępczym Wojewody Dolnośląskiego Nr 1/2023 z dnia 14 lutego 2023r., Rada Gminy Kobierzyce uchwała, co następuje:

**Rozdział 1.
Przepisy ogólne**

§ 1. Uchwała się miejscowy plan zagospodarowania przestrzennego wsi Kobierzyce - część B, zwany dalej planem miejscowym.

§ 2. Załącznikami do niniejszej uchwały są:

- 1) rysunek planu miejscowego w skali 1:2000, stanowiący załącznik nr 1;
- 2) rozstrzygnięcie o sposobie rozpatrzenia uwag do projektu planu miejscowego, stanowiące załącznik nr 2;
- 3) rozstrzygnięcie o sposobie realizacji, zapisanych w planie inwestycji z zakresu infrastruktury technicznej, które należą do zadań własnych gminy oraz o zasadach ich finansowania zgodnie z przepisami o finansach publicznych, stanowiące załącznik nr 3;
- 4) zbiór danych przestrzennych do miejscowego planu zagospodarowania przestrzennego, stanowiący załącznik nr 4.

§ 3. 1. Następujące oznaczenia graficzne na rysunku planu są obowiązującymi ustaleniami planu:

- 1) granica obszaru objętego uchwałą;
- 2) linie rozgraniczające tereny o różnym przeznaczeniu lub różnych zasadach zagospodarowania;
- 3) symbole literowe określające przeznaczenie terenu wraz z numerem;
- 4) nieprzekraczalne linie zabudowy;
- 5) strefa "B" ochrony konserwatorskiej historycznego układu ruralistycznego;
- 6) strefa "OW" ochrony konserwatorskiej zabytków archeologicznych.

2. Pozostałe oznaczenia mają charakter informacyjny.

§ 4. Ilekroć w przepisach niniejszej uchwały jest mowa o:

- 1) infrastrukturze technicznej - należy przez to rozumieć sieci i urządzenia dystrybucyjne jako ogół podziemnych i nadziemnych budowli i obiektów liniowych służących zaopatrzeniu w wodę, odprowadzeniu ścieków i wód opadowych, zaopatrzeniu w energię elektryczną, gaz i ciepło oraz łączności i telekomunikacji;
- 2) nieprzekraczalnej linii zabudowy – należy przez to rozumieć linię ograniczającą obszar, na którym dopuszcza się wznoszenie budynków z uwzględnieniem ustaleń dla całego obszaru planu miejscowego i ustaleń szczegółowych niniejszej uchwały oraz określonych w ustaleniach planu miejscowego rodzajów budowli naziemnych, za wyjątkiem infrastruktury technicznej;

- 3) przeznaczeniu podstawowym terenu – należy przez to rozumieć funkcje wraz z urządzeniami i obiektami towarzyszącymi możliwe do realizacji na danym terenie wydzielonym liniami rozgraniczającymi;
- 4) przeznaczeniu uzupełniającym terenu – należy przez to rozumieć rodzaje przeznaczenia inne niż podstawowe, które jedynie uzupełniają lub wzbogacają przeznaczenie podstawowe, lokalizowane na zasadzie braku konfliktu z przeznaczeniem podstawowym wynikającym z ich sąsiedztwa;
- 5) urządzeniach i obiektach towarzyszących – należy przez to rozumieć obiekty i urządzenia technicznego wyposażenia i infrastruktury technicznej, drogi wewnętrzne, zaplecze parkingowe i garażowe (w tym trwałe związane z gruntem), budynki gospodarcze oraz inne obiekty i urządzenia pełniące pomocniczą rolę wobec przeznaczenia podstawowego lub uzupełniającego;
- 6) dachu symetrycznym – należy przez to rozumieć dach o jednakowym kącie nachylenia głównych połączeń dachowych.

§ 5. Ilekroć w przepisach niniejszej uchwały jest mowa o przeznaczeniu terenu określonym jako:

- 1) zabudowa mieszkaniowa jednorodzinna - należy przez to rozumieć budynki mieszkalne jednorodzinne wraz z towarzyszącymi budynkami gospodarczymi i garażami, niezbędnymi urządzeniami budowlanymi, komunikacją wewnętrzną oraz innymi urządzeniami i obiektami towarzyszącymi;
- 2) zabudowa usługowa – należy przez to rozumieć budynki usługowe wraz z niezbędnymi urządzeniami i obiektami towarzyszącymi, z zakresu:
 - a) finanse - pośrednictwo finansowe: działalność banków, domów maklerskich, instytucji zajmujących się obsługą finansową np. w formie leasingu czy obsługi sprzedaży ratalnej, a także instytucji związanych z ubezpieczeniami i funduszami emerytalno-rentowymi, wraz z obiektami towarzyszącymi, a także obiekty do nich podobne, nienależące do innej kategorii usług,
 - b) gastronomia - restauracje, kawiarnie, herbaciarnie, puby, winiarnie oraz placówki gastronomiczno-rekreacyjne, jak kluby bilardowe, kręgielnie wraz z obiektami towarzyszącymi, a także obiekty do nich podobne, nienależące do innej kategorii usług,
 - c) handel detaliczny - sprzedaż detaliczna towarów, z wyłączeniem sprzedaży detalicznej paliw do pojazdów mechanicznych, wraz z obiektami towarzyszącymi, a także obiekty do nich podobne, nienależące do innej kategorii usług,
 - d) niepubliczne usługi oświaty - działalność niepublicznych przedszkoli i szkół podstawowych, a także kształcenia dodatkowego lub uzupełniającego, w tym kursy i szkolenia, wraz z obiektami towarzyszącymi, a także obiekty do nich podobne, nienależące do innej kategorii usług,
 - e) obsługa firm i klienta – usługi biurowe związane z obsługą nieruchomości, wynajęciem specjalistów, badaniami, a także naprawą artykułów przeznaczenia osobistego i użytku domowego oraz usługi drobne, np. pojedyncze gabinety lekarskie i kosmetyczne, fryzjerstwo, poprawa kondycji fizycznej, pralnie, szewc, wypożyczalnie wraz z obiektami towarzyszącymi, a także obiekty do nich podobne, nienależące do innej kategorii usług,
 - f) usługi drobne – fryzjerstwo, usługi kosmetyczne, zegarmistrzowskie, naprawa artykułów użytku osobistego i użytku domowego, studia wizażu i odchudzania, łaźnie i sauny, solaria, gabinety masażu, usługi szewskie, krawieckie, rymarskie, fotograficzne, introligatorskie, poligraficzne, jubilerskie, lutnicze, pralnicze, wynajem i wypożyczanie wraz z obiektami towarzyszącymi, a także obiekty do nich podobne, nie należące do innej kategorii usług,
 - g) niepubliczne usługi zdrowia i opieki społecznej - usługi związane z niepublicznymi przychodniami, poradniami w tym również weterynaryjnymi, ambulatoriami, ośrodkami zdrowia, szpitalami, klinikami, centrami medycznymi, gabinetami lekarskimi, zakładami rehabilitacji leczniczej, domami opieki nad osobami w podeszłym wieku, szkołami rodzenia, żłobkami, wraz z obiektami towarzyszącymi, a także obiekty do nich podobne, nienależące do innej kategorii przeznaczenia terenu;
- 3) zabudowa mieszkaniowa wielorodzinna - należy przez to rozumieć budynki mieszkalne wielorodzinne wraz z towarzyszącymi budynkami gospodarczymi i garażami, niezbędnymi urządzeniami budowlanymi, komunikacją wewnętrzną;

- 4) zieleni urządzona - należy przez to rozumieć obszary zieleni urządzonej takie jak skwery, parki, zieleni towarzysząca obiektom budowlanym, wraz z urządzeniami rekreacji oraz innymi urządzeniami i obiektami towarzyszącymi.

Rozdział 2.

Ustalenia dla całego obszaru objętego planem miejscowym

§ 6. W zakresie zasad ochrony i kształtowania ładu przestrzennego ustala się:

- 1) obowiązują nieprzekraczalne linie zabudowy zgodnie z rysunkiem planu;
- 2) następujące części budynku lub budowli naziemnych nie mogą pomniejszać odległości liczonej od linii rozgraniczającej do nieprzekraczalnej linii zabudowy:
 - a) schody zewnętrzne, wejścia do budynków, pochylnie i rampy o więcej niż 1,30m,
 - b) balkony, galerie, tarasy i wykusze o więcej niż 1,5m,
 - c) okapy i gzymsy o więcej niż 0,8m,
 - d) łączna powierzchnia wysuniętych względem linii zabudowy części budynków o których mowa w lit. a, b, c, liczona w ich widoku od strony linii zabudowy nie może przekraczać 40% powierzchni elewacji;
- 3) wysokość budowli sytuowanych na dachach budynków, mierzona od górnego obrysu połaci dachowej, nie może być większa niż 1/3 wysokości budynku, na którym jest usytuowana, przy czym na dachach budynków o maksymalnej dopuszczalnej wysokości, dopuszcza się budowle nie wyższe niż 3m mierzone od najwyższego punktu dachu;
- 4) ograniczenia wysokości zabudowy określone w niniejszej uchwale nie dotyczą inwestycji celu publicznego z zakresu łączności publicznej, w rozumieniu ustawy z dnia 21 sierpnia 1997r. o gospodarce nieruchomościami.

§ 7. W zakresie zasad ochrony środowiska, przyrody i krajobrazu:

- 1) w granicach obszaru objętego planem, zakazuje się prowadzenia działalności związanej z: hotelami robotniczymi, demontażem pojazdów, punktami skupu i składowania surowców wtórnych, gospodarowaniem odpadami oraz zakładami stolarskimi (przeróbka drewna i produkcja wyrobów z drewna i kamieniarskich) chyba, że ustalenia szczegółowe stanowią inaczej;
- 2) zakazuje się realizacji inwestycji mogących zawsze znacząco oddziaływać na środowisko;
- 3) zakazuje się prowadzenia działalności, której negatywne oddziaływanie może przekroczyć granice nieruchomości;
- 4) ustala się zapewnienie, we własnym zakresie przez właściciela lub władającego terenem, wymaganych standardów zamieszkiwania na terenach sąsiednich (zachowanie dopuszczalnego poziomu hałasu, wibracji, emisji zanieczyszczeń, emisji uciążliwego zapachu, uciążliwości transportu) w przypadku, gdy wprowadza on na swoją działkę działalność usługową;
- 5) ustala się zakaz prowadzenia działalności związanej z wytwarzaniem oraz przetwarzaniem mas bitumicznych, asfaltów, betonów i kruszyw;
- 6) ustala się zakaz lokalizacji usług pogrzebowych oraz spopieliarni ciał;
- 7) zakaz lokalizowania obiektów handlowych o powierzchni sprzedaży większej niż 150m²;
- 8) ustala się dopuszczalny poziom hałasu na terenie oznaczonym symbolem M/U - jak dla terenów mieszkaniowo - usługowych;
- 9) w zakresie gromadzenia i usuwania odpadów, obowiązują zasady określone w odrębnych przepisach.

§ 8. W zakresie zasad ochrony dziedzictwa kulturowego i zabytków, w tym krajobrazów kulturowych:

1. Ustala się strefę „B” ochrony konserwatorskiej dla ochrony historycznego układu ruralistycznego wsi Kobierzyce, tożsamą z obszarem ujętym w ewidencji zabytków, w której obowiązują następujące wymogi konserwatorskie:

- 1) należy przyznać pierwszeństwo wszelkim działaniom odtworzeniowym i rewaloryzacyjnym;
- 2) należy preferować te inwestycje, które stanowią rozszerzenie lub uzupełnienie już istniejących form zainwestowania terenu;
- 3) przy inwestycjach związanych z modernizacją, rozbudową, przebudową obiektów istniejących wymaga się nawiązania gabarytami i sposobem kształtowania bryły i użytymi materiałami do miejscowej historycznej zabudowy; w przypadku istniejącego obiektu - po rozbudowie budynek powinien tworzyć spójną kompozycję z istniejącą częścią;
- 4) nowa i przebudowywana zabudowa winna być zharmonizowana z historyczną kompozycją przestrzenno-architektoniczną w zakresie: lokalizacji, rozplanowania, skali, formy architektonicznej - ukształtowania bryły, w tym kształtu i wysokości dachu, poziomu posadowienia parteru, użytych form i podziałów architektonicznych, artykulacji elewacji, detalu, podziałów otworów okiennych i drzwiowych, materiału oraz przy nawiązaniu do historycznej zabudowy miejscowości;
- 5) nowa zabudowa nie może przewyższać skalą zlokalizowanej w sąsiedztwie zabudowy zabytkowej;
- 6) lokalizacja nowej zabudowy w obrębie zespołu folwarcznego możliwa jest w miejscu nieistniejących historycznych budynków, z nawiązaniem do historycznych obiektów w zakresie: skali, gabarytów, bryły, kompozycji elewacji oraz użytych materiałów budowlanych i kolorystyki;
- 7) obowiązują następujące parametry kształtowania zabudowy:
 - a) nowe budynki dwukondygnacyjne, o maksymalnej wysokości do 9m (licząc od poziomu gruntu do górnej krawędzi kalenicy dachu), druga kondygnacja w poddaszu, bryła budynku na planie prostokąta (dopuszczalne aneksy: ganek, garaż),
 - b) w nowej lub przebudowywanej zabudowie należy stosować dachy dwuspadowe o symetrycznym układzie połączeń dachowych i kątem spadku pomiędzy 38° a 45°, pokrycie dachu z dachówki ceramicznej w kolorze ceglonym matowym; symetrię dachu dla budynków wielobryłowych należy zapewnić w odniesieniu do całej bryły budynku lub odrębnie dla poszczególnych brył budynku (względem ich kalenic),
 - c) w obiektach historycznych, które posiadały inną bryłę dachu i inne pokrycie niż ceramiczne stosuje się formy i pokrycie historyczne właściwe dla danego obiektu,
 - d) budynki murowane; elewacje należy kształtować w nawiązaniu do rozwiązań stosowanych w występujących na terenie wsi budynkach historycznych o zachowanych walorach architektonicznych w zakresie: podziałów, detalu, kolorystyki, użytych materiałów elewacyjnych, wymagane elewacje tynkowane lub ceglane,
 - e) należy stosować kolory pastelowe, stonowane, nawiązujące do historycznej kolorystyki budynków: w odcieniach bieli, rozbielonych piasków, beżu;
- 8) elementy dysharmonizujące, nie spełniające warunków ochrony konserwatorskiej winny być usunięte, lub poddane odpowiedniej przebudowie;
- 9) ustala się zakaz realizacji ogrodzeń betonowych z elementów prefabrykowanych; formą materiałem oraz wysokością należy nawiązać do lokalnych, historycznych ogrodzeń (murowane z elementami drewna, metaloplastyki, nie wyższe niż 1,60m);
- 10) ustala się zakaz lokalizacji blaszanych garaży i budynków gospodarczych;
- 11) obowiązuje zachowanie i uzupełnianie zieleni wysokiej, w tym nasadzeń przydrożnych;
- 12) umieszczanie reklam lub innych tablic, niezwiązanych bezpośrednio z danym obiektem, stanowiących na obiekcie lub obszarze element obcy, jest bezwzględnie zabronione; dopuszczalne jest umiejscawianie tablic informacyjnych instytucji lub szyldów w miejscach na to wyznaczonych, we właściwej, nie agresywnej formie;
- 13) lokalizacje silosów lub innych zbiorników na materiały masowe dopuszcza się na zapleczu działek, w miejscach osłoniętych inną zabudową i nieekspozowanych, wysokość silosów nie może przekraczać wysokości zabudowy historycznej;
- 14) ustala się zakaz stosowania sidingu jako materiału elewacyjnego;

15) elementy infrastruktury technicznej należy realizować w sposób uwzględniający zachowanie wartości walorów krajobrazowych i ochronę historycznego krajobrazu.

2. Obiekty o walorach historycznych ujęte w gminnej i wojewódzkiej ewidencji zabytków:

1) w granicach obszaru objętego planem znajdują się:

- a) historyczny układ ruralistyczny wsi,
- b) dom mieszkalny, ul. Robotnicza 16,
- c) dom mieszkalny, ul. Robotnicza 18,

2) dla obiektów, o których mowa w pkt 1 obowiązują następujące wymogi konserwatorskie:

- a) należy zachować bryłę, kształt i geometrię dachu oraz zastosowane tradycyjne materiały budowlane,
- b) należy utrzymać a w przypadku zniszczenia odtworzyć historyczny detal architektoniczny,
- c) należy zachować kształt, rozmiary i rozmieszczenie otworów zgodne z historycznym wizerunkiem budynku oraz należy utrzymać - lub odtworzyć - oryginalną stolarkę okien i drzwi,
- d) w przypadku konieczności przebicia nowych otworów, należy je zharmonizować z zabytkową elewacją budynku,
- e) należy stosować kolorystykę i materiały nawiązujące do tradycyjnych lokalnych rozwiązań, w tym ceramiczne lub tynkowe pokrycie ścian zewnętrznych; zakazuje się stosowania okładzin ściennych typu „siding”,
- f) należy chronić zachowany układ i wystrój elewacji oraz dążyć do jej odtworzenia w tych przypadkach, gdy uległ niekorzystnym zmianom,
- g) elementy elewacyjne instalacji technicznych należy montować z uwzględnieniem wartości zabytkowych obiektów.

3. Ustala się strefę ochrony konserwatorskiej „OW” dla ochrony zabytków archeologicznych, w której dla inwestycji związanych z pracami ziemnymi wymagane jest przeprowadzenie badań archeologicznych, zgodnie z przepisami odrębnymi.

§ 9. W zakresie szczegółowych zasad i warunków scalania i podziału nieruchomości ustala się:

- 1) powierzchnia działek: minimum 800m²;
- 2) szerokość frontu działek: minimum 16m;
- 3) kąt położenia granic działek, w stosunku do pasa drogowego, powinien zawierać się w przedziale od 60⁰ do 120⁰;
- 4) dla działek wydzielanych w celu realizacji układów komunikacyjnych i lokalizacji urządzeń infrastruktury technicznej minimalna powierzchnia działki 10m², minimalna szerokość działki 2m.

§ 10. W zakresie zasad modernizacji, rozbudowy i budowy systemów komunikacji:

- 1) ustala się sytuowanie i/lub wydzielenie niezbędnych działek dla dróg wewnętrznych;
- 2) usytuowane i/lub wydzielane drogi wewnętrzne muszą spełniać warunki:
 - a) szerokość w liniach rozgraniczających nie może być mniejsza niż:
 - 7m dla dróg wewnętrznych, które zapewniają obsługę komunikacyjną do 6 działek lecz nie więcej niż do 6 lokali mieszkalnych,
 - 10m dla dróg wewnętrznych, które zapewniają obsługę komunikacyjną powyżej 6 działek lub do więcej niż 6 lokali mieszkalnych,
 - 12m dla dróg wewnętrznych, których długość jest większa niż 250m licząc od skrzyżowania z drogą publiczną oraz które zapewniają obsługę komunikacyjną powyżej 6 działek budowlanych lub do więcej niż 6 lokali mieszkalnych,

- b) drogi wewnętrzne o długości większej niż 150m powinny mieć co najmniej dwa włączenia do dróg publicznych;
 - c) w przypadku realizacji i/lub wydzielenia nieprzelotowych dróg wewnętrznych obowiązuje realizacja placów do zawracania o wymiarach nie mniejszych niż 12,5m na 12,5m,
 - d) w miejscach włączeń i skrzyżowań obowiązuje realizacja i/lub wydzielenie tzw. „trójkątów widoczności” o wymiarach minimum 5m na 5m;
 - e) minimalna szerokość pasa ruchu:
 - dla dróg z dwoma pasami ruchu – 3m,
 - dla dróg jednokierunkowych z jednym pasem ruchu – 4m;
 - f) drogi wewnętrzne o szerokości większej niż 8,5m powinny posiadać co najmniej jeden wydzielony chodnik o szerokości min. 1,5m;
- 3) ustala się liczbę miejsc parkingowych:
- a) dla zabudowy mieszkaniowej: minimum 2 miejsca parkingowe na 1 lokal mieszkalny,
 - b) dla zabudowy usługowej:
 - minimum 2 miejsca parkingowe, dla usług prowadzonych na powierzchni całkowitej do 20m²,
 - następne 3 miejsca parkingowe dla usług prowadzonych na powierzchni całkowitej od 20m² do 50m²,
 - każde następne 2 miejsca parkingowe na każde następne rozpoczęte 50m² usług,
 - w obiektach handlowo-usługowych o powierzchni przekraczającej 100m², powierzchnia parkingów powinna być dwukrotnie większa od powierzchni sprzedaży, lecz nie mniej niż 8 miejsc parkingowych na każde 100m² powierzchni sprzedaży obiektu handlowo-usługowego,
 - c) miejsca parkingowe, o których mowa w lit. a-b należy usytuować na terenie na którym usytuowany jest obiekt, któremu te miejsca towarzyszą,
 - d) miejsca parkingowe dla pojazdów zaopatrzonych w kartę parkingową w ilości zgodnej z przepisami odrębnymi,
 - e) miejsca parkingowe przeznaczone do parkowania pojazdów zaopatrzonych w kartę parkingową, wlicza się do bilansu miejsc parkingowych zgodnie z przepisami odrębnymi,
 - f) miejsca parkingowe należy realizować w dowolnej formie z uwzględnieniem przepisów odrębnych dotyczących miejsc parkingowych;
- 4) należy zapewnić obsługę komunikacyjną oraz połączenie układu komunikacyjnego w obszarze objętym uchwałą z układem zewnętrznym.

§ 11. W zakresie zasad modernizacji, rozbudowy i budowy systemów infrastruktury technicznej:

- 1) dopuszcza się lokalizację dystrybucyjnej infrastruktury technicznej niezbędnej dla obsługi terenu na całym obszarze objętym planem miejscowym z zachowaniem warunków wynikających z przepisów odrębnych;
- 2) dopuszcza się modernizację, przebudowę, rozbudowę obiektów i urządzeń infrastruktury technicznej oraz zmianę przebiegu istniejących sieci infrastruktury technicznej, pod warunkiem zgodności z przepisami odrębnymi;
- 3) dopuszcza się wydzielenie niezbędnych działek dla realizacji obiektów i urządzeń infrastruktury technicznej (m.in. stacji transformatorowych, przepompowni ścieków itp.) niezbędnej dla obsługi terenu o parametrach innych niż określone w niniejszej uchwale oraz z zachowaniem warunków wynikających z przepisów odrębnych;
- 4) w zakresie zasad modernizacji, rozbudowy i budowy sieci elektroenergetycznej:
 - a) dopuszcza się zaopatrzenie w energię elektryczną z sieci elektroenergetycznej średniego i niskiego napięcia;

- b) dopuszcza się zaopatrzenie w energię z odnawialnych źródeł energii o mocy nie przekraczającej 100kW, z wyłączeniem możliwości lokalizacji turbin wiatrowych oraz biogazowni;
- 5) w zakresie zasad modernizacji, rozbudowy i budowy sieci wodociągowej:
- a) ustala się zaopatrzenie budynków w wodę, z uwzględnieniem warunków dostępności do wody dla celów przeciwpożarowych, z rozdzielczej sieci wodociągowej,
- b) dopuszcza się budowę tylko do celów gospodarczych własnych ujęć wodociągowych o głębokości nieprzekraczającej 30m i poborze wody w ilości do 10m³/dobę;
- 6) w zakresie zasad modernizacji, rozbudowy i budowy sieci kanalizacji sanitarnej ustala się odprowadzenie ścieków komunalnych systemem kanalizacji sanitarnej, zgodnie z przepisami odrębnymi;
- 7) w zakresie zasad modernizacji, rozbudowy i budowy systemów odprowadzania wód opadowych i roztopowych ustala się stosowanie rozwiązań polegających na zagospodarowaniu całości lub części wód opadowych i roztopowych w miejscu opadu, w szczególności poprzez gospodarcze wykorzystanie, odparowanie, rozsączanie do gruntu lub retencjonowanie na działce budowlanej, zgodnie z przepisami odrębnymi wraz ze spowolnianiem ich odpływu do odbiornika;
- 8) w zakresie zasad modernizacji, rozbudowy i budowy sieci gazowej ustala się zaopatrzenie w gaz ze zbiorników gazu lub z sieci gazowej;
- 9) w zakresie zasad modernizacji, rozbudowy i budowy sieci ciepłowniczej, ustala się:
- a) obowiązek stosowania urządzeń grzewczych o wysokiej sprawności i niskim stopniu emisji zanieczyszczeń,
- b) dopuszcza się zaopatrzenie w energię do celów grzewczych z zachowaniem warunków wynikających z przepisów odrębnych oraz z odnawialnych źródeł energii, o mocy nie przekraczających 100kW, z wyłączeniem możliwości lokalizacji turbin wiatrowych oraz biogazowni.

§ 12. Określa się wysokość stawki procentowej, o której mowa w art. 36 ust. 4 ustawy na 30%.

Rozdział 3. Ustalenia szczegółowe

§ 13. 1. Wyznacza się teren zabudowy mieszkaniowej i usługowej oznaczony na rysunku planu miejscowego symbolem 9M/U, dla którego ustala się:

- 1) przeznaczenie podstawowe:
- a) zabudowa mieszkaniowa jednorodzinna,
- b) zabudowa mieszkaniowa wielorodzinna;
- c) zabudowa usługowa z zakresu: finansów, gastronomii, handlu detalicznego o powierzchni sprzedaży do 150m², niepublicznych usług oświaty, obsługi firm i klienta, usług drobnych, niepublicznych usług zdrowia i opieki społecznej,
- 2) przeznaczenie uzupełniające: zieleń urządzona.
2. W zakresie zasad zagospodarowania terenu:
- 1) ustala się nieprzekraczalne linie zabudowy zgodnie z przebiegiem na rysunku planu miejscowego;
- 2) dopuszcza się lokalizowanie usług w lokalach użytkowych budynku mieszkalnego, w pomieszczeniach dobudowanych lub w wolnostojących budynkach usługowych;
- 3) w przypadku wprowadzenia usług innych niż niepubliczne usługi oświaty, ich powierzchnia całkowita nie może przekroczyć:
- a) dla budynku mieszkalnego jednorodzinnego - 50m²,
- b) dla budynku mieszkalnego wielorodzinnego - 250m².
3. W zakresie zasad kształtowania zabudowy z zastrzeżeniem §8:
- 1) ustala się budynki mieszkalne jednorodzinne w układzie wolnostojącym;

- 2) maksymalna wysokość budynków mieszkalnych i usługowych jak w §8 ust. 1 pkt 7 lit. a;
 - 3) maksymalna wysokość budynków gospodarczych i garaży jak w §8 ust. 1 pkt 7 lit. a;
 - 4) maksymalna wysokość budowli ustala się na 5m dla wiat i altan oraz 15m dla pozostałych budowli, z zastrzeżeniem §6 pkt 3;
 - 5) odległość pomiędzy ścianami zewnętrznymi budynków mieszkalnych jednorodzinnych usytuowanych na jednej działce budowlanej nie może być mniejsza niż 20m;
 - 6) odległość budynków od dróg wewnętrznych, o których mowa w §10 ust.1, nie może być mniejsza niż 6m od granicy działki drogi wewnętrznej i/lub krawędzi jezdni drogi wewnętrznej, przy czym nie dotyczy to dróg będących dojazdami realizowanymi w ramach zagospodarowania działki budowlanej, które:
 - a) są dojazdami tylko do jednego budynku mieszkalnego,
 - b) nie są dojazdami do innych istniejących działek budowlanych,
 - 7) dopuszcza się realizację kondygnacji podziemnych;
 - 8) zasady kształtowania dachów jak w §8 ust. 1 pkt 7 lit. b-c.
4. W zakresie wskaźników zagospodarowania terenu:
- 1) maksymalną powierzchnię zabudowy działki budowlanej ustala się na 40%;
 - 2) minimalną powierzchnię biologicznie czynną ustala się na 25%;
 - 3) wskaźnik intensywności zabudowy ustala się w przedziale od 0 do 2;
 - 4) powierzchnia nowo wydzielanych działek budowlanych nie może być mniejsza niż:
 - a) 800m² dla jednego budynku mieszkalnego w zabudowie wolnostojącej,
 - b) 1000m² dla jednego budynku usługowego;
 - c) 1500m² dla jednego budynku mieszkalnego wielorodzinnego;
 - 5) ustala się wskaźnik:
 - a) dla budynku mieszkalnego jednorodzinnego:
 - co najmniej 800m² powierzchni działki budowlanej na jeden lokal mieszkalny, z zastrzeżeniem tiretu drugiego,
 - dla istniejących przed wejściem w życie niniejszego planu działek budowlanych o powierzchni mniejszej niż 800m²- ustala się wskaźnik co najmniej 400m² powierzchni działki budowlanej na jeden lokal mieszkalny,
 - b) dla budynku mieszkalnego wielorodzinnego - co najmniej 150m² powierzchni działki budowlanej na jeden lokal mieszkalny.

Rozdział 4. Przepisy końcowe

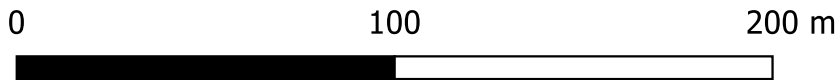
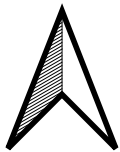
§ 14. Wykonanie niniejszej uchwały powierza się Wójtowi Gminy Kobierzyce.

§ 15. Uchwała wchodzi w życie po upływie 14 dni od daty ogłoszenia w Dzienniku Urzędowym Województwa Dolnośląskiego.

MIEJSCOWY PLAN ZAGOSPODAROWANIA PRZESTRZENNEGO

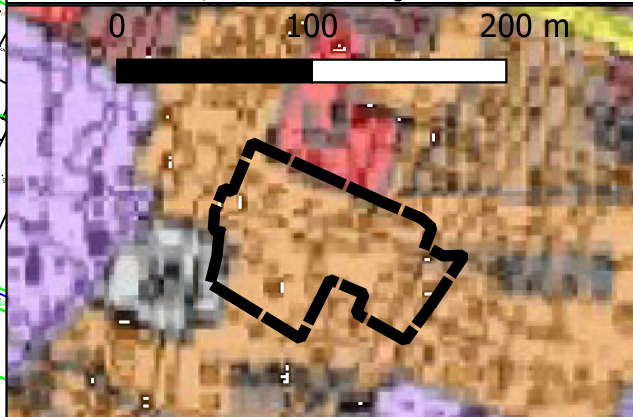
WSI KOBIERZYCE - CZĘŚĆ B rysunek planu miejscowego

skala: 1:2 000



wyrys ze Studium uwarunkowań i kierunków zagospodarowania przestrzennego Gminy Kobierzyce uchwalonego przez Radę Gminy Kobierzyce uchwałą nr XXI/413/2020 z dnia 21 sierpnia 2020 r. zmienionego zarządzeniem zastępczym Wojewody Dolnośląskiego Nr 1/2023 z dnia 14 lutego 2023r.

0 100 200 m



LEGENDA

- Granica terenu objętego uchwałą
- Linie rozgraniczające tereny o różnym przeznaczeniu lub różnych zasadach zagospodarowania
- Nieprzekraczalne linie zabudowy
- Linie wymiarowe wraz z wymiarem
- Teren zabudowy mieszkaniowej i usługowej
- Obiekty wpisane do ewidencji zabytków
- Strefa "B" ochrony konserwatorskiej historycznego układu ruralistycznego
- Strefa "OW" ochrony konserwatorskiej zabytków archeologicznych

Załącznik graficzny nr 1
do uchwały nr VII/106/2024
Rady Gminy Kobierzyce
z dnia 29 listopada 2024r.

DZ. URZ. WOJ.
Odsłony:

układ współrzędnych: ETRF2000-PL / CS2000/18

D70b

Załącznik Nr 2 do uchwały Nr VII/106/2024
Rady Gminy Kobierzyce
z dnia 29 listopada 2024 r.

ROZSTRZYGNIĘCIE W SPRAWIE UWAG WNIESIONYCH DO MIEJSCOWEGO PLANU

Na podstawie art. 20 ust. 1 ustawy z dnia 27 marca 2003 r. o planowaniu i zagospodarowaniu przestrzennym (tj. Dz. U. z 2024 r. poz. 1130), art. 7 ust. 1 pkt 1 ustawy z dnia 8 marca 1990 roku o samorządzie gminnym (tj. Dz. U. z 2024 r. poz. 1465), Rada Gminy Kobierzyce, stwierdza, że:

1. Projekt miejscowego planu zagospodarowania przestrzennego wsi Kobierzyce - część B, został wyłożony do publicznego wglądu w terminie od 19 stycznia 2024 r. do 8 lutego 2024 r. Termin składania uwag ustalono do dnia 22 lutego 2024 r.

2. W wyznaczonym terminie nie wniesiono żadnych uwag do wyłożonego do publicznego wglądu projektu miejscowego planu zagospodarowania przestrzennego wsi Kobierzyce - część B, w związku z tym nie rozstrzyga się w sprawie rozpatrzenia uwag.

Załącznik Nr 3 do uchwały Nr VII/106/2024

Rady Gminy Kobierzyce

z dnia 29 listopada 2024 r.

ROZSTRZYGNĘCIE O SPOSOBIE REALIZACJI INWESTYCJI Z ZAKRESU INFRASTRUKTURY TECHNICZNEJ

Rozstrzygnięcia dokonano na podstawie art. 20 ust. 1 ustawy z dnia 27 marca 2003 r. o planowaniu i zagospodarowaniu przestrzennym (tj. Dz. U. z 2024 r. poz. 1130)

- 1) Inwestycje z zakresu infrastruktury technicznej, służące zaspokajaniu zbiorowych potrzeb mieszkańców, stanowią zgodnie z art. 7 ust. 1 ustawy z dnia 8 marca 1990 r. o samorządzie gminnym (tj. Dz. U. z 2024 r. poz. 1465) zadania własne gminy.
- 2) Realizacja inwestycji przebiegać będzie zgodnie z obowiązującymi przepisami, w tym między innymi ustawą Prawo budowlane, ustawą Prawo zamówień publicznych, ustawą o samorządzie gminnym, ustawą o gospodarce komunalnej i Prawem ochrony środowiska.
- 3) W przypadku przeprowadzanych przebudowy dróg należy dokonać analizy potrzeb realizacji infrastruktury podziemnej, i jej realizację przeprowadzić wyprzedzająco lub w trakcie przebudowy drogi.
- 4) Finansowanie inwestycji w zakresie infrastruktury technicznej, ujętych w niniejszym planie, które należą do zadań własnych gminy, podlega przepisom ustawy z dnia 30 czerwca 2005 r. o finansach publicznych (tj. Dz. U. z 2024 r. poz. 1530).
- 5) Inwestycje w zakresie przesyłania i dystrybucji paliw gazowych, energii elektrycznej lub ciepła realizowane będą w sposób określony w art. 7 ustawy z dnia 10 kwietnia 1997 r. Prawo energetyczne (tj. Dz. U. z 2024 r. poz. 266 ze zm.).

Załącznik Nr 4 do uchwały Nr VII/106/2024

Rady Gminy Kobierzyce

z dnia 29 listopada 2024 r.

Zalacznik4.gml



Uzasadnienie

do uchwały w sprawie uchwalenia miejscowego planu zagospodarowania przestrzennego

Projekt miejscowego planu zagospodarowania przestrzennego wsi Kobierzyce - część B, sporządzony został na podstawie uchwały nr XXVII/520/2021 Rady Gminy Kobierzyce z dnia 26 lutego 2021 r. Wyrokiem z dnia 8 sierpnia 2024r., (Sygn. akt II SA/Wr 711/23) Wojewódzki Sąd Administracyjny we Wrocławiu stwierdził nieważność części uchwalonego wcześniej uchwałą Rady Gminy Kobierzyce nr XLVIII/944/2023 z dnia 22 czerwca 2023r. miejscowego planu zagospodarowania przestrzennego wsi Kobierzyce w zakresie dotyczącej terenu zabudowy mieszkaniowej i usługowej oznaczonego symbolem 9M/U.

Miejscowy plan zagospodarowania przestrzennego jest dokumentem planistycznym, określającym politykę zagospodarowania przestrzennego obszaru, dla którego jest sporządzany i określa zasady zagospodarowania przestrzennego dla danego terenu. W odróżnieniu od studium uwarunkowań i kierunków zagospodarowania przestrzennego stanowi on prawo miejscowe. Jest zobowiązaniem władz gminy do działań zgodnie z zapisami uchwały MPZP. W dokumencie tym formułuje się zasady ogólne oraz szczegółowe dotyczące zagospodarowania danego teren oraz integruje dokumenty programowe i wizje związane z rozwojem gospodarczym i społecznym.

Celem przystąpienia do sporządzania miejscowego planu zagospodarowania przestrzennego wsi Kobierzyce - część B jest m.in.: -zmiana części wskaźników i parametrów urbanistycznych. Ponadto uchwalenie planu ma za zadanie: wprowadzić ład przestrzenny i zrównoważony rozwój w Gminie Kobierzyce; chronić wartości architektoniczne i krajobrazowe; chronić środowisko przyrodnicze i kulturowe; zapewnić ciągłość wydawania decyzji administracyjnych w szczególności liniowych (wodociągi, gazociągi, kanalizacja sanitarna, linie energetyczne, itp.) dla przedmiotowych obszarów; pozwolić uporządkować przestrzeń poprzez wprowadzenie określonych funkcji.

Po analizie przestrzennej istniejącej zabudowy i zagospodarowania wsi, oceniono, iż ustalenia nowego planu zagospodarowania przestrzennego, w tym w szczególności ustalenia dotyczące zasad zabudowy i zagospodarowania terenów przeznaczonych pod zabudowę jednorodziną, w celu utrzymania istniejącego ładu przestrzennego i sposobu zagospodarowania terenów powinny zachowywać parametry zbieżne z parametrami istniejącej zabudowy. W tym celu ustalono odpowiednią wysokość zabudowy, wskaźnik intensywności zabudowy, minimalny wskaźnik powierzchni biologicznie czynnej oraz minimalną powierzchnię działki budowlanej. Aby także odzwierciedlić charakter zabudowy jednorodzinnej w obszarze wiejskim, wymagane było również ustalenie odległości pomiędzy budynkami mieszkalnymi, które sytuowane są na jednej działce budowlanej. W granicach planu znajdują się także duże niezabudowane działki, które zgodnie z obowiązującymi przepisami budowlanymi nie muszą być podzielone na poszczególne działki budowlane przed ich zabudowaniem. Wskazanie parametru odległości pomiędzy nowo wznoszonymi budynkami mieszkalnymi na jednej działce w §13 ust. 3 pkt 5 uchwały, pozwoli na zachowanie istniejącego charakteru zabudowy mieszkaniowej jednorodzinnej wolnostojącej również na nowo zabudowywanych działkach budowlanych. Uważamy, że utrzymanie charakteru i zasad zabudowy istniejących i nowych terenów inwestycyjnych w zakresie charakterystycznych parametrów zabudowy jest szczególnie ważne w przypadku terenów zabudowy mieszkaniowej jednorodzinnej i jest to podstawowe zadanie planu miejscowego w kształtowaniu zasad zabudowy i zagospodarowania jak również ładu przestrzennego i krajobrazu, które zapobiega powstawaniu konfliktów przestrzennych, powodowanych przez nową zabudowę. Zgodnie z obowiązującym w Polsce prawodawstwem brak jest obowiązku i potrzeby podziału na działki budowlane nowych dużych obszarów inwestycyjnych. Inwestor może wnieść szereg budynków mieszkalnych na jednej działce, bez konieczności zachowania odległości od granic działek – powoduje to zmianę charakteru zainwestowania w stosunku do terenów istniejącej zabudowy jednorodzinnej. Zastosowane zapisy mają na celu uregulowanie ww. kwestii w zgodzie z zasadami architektury, urbanistyki i ładu przestrzennego. Zapisy zawarte w §13 ust. 3 pkt 5 dotyczą zasad zabudowy i zagospodarowania terenów przeznaczonych (jako przeznaczenie podstawowe) pod zabudowę mieszkaniową jednorodziną w układzie wolnostojącym, są także częścią szczególną ustaleń z zakresu ochrony ładu przestrzennego i ochrony krajobrazu i jako takie zostały zamieszczone w ustaleniach szczegółowych. Ustalenia przedmiotowe są uzasadnione i wręcz wymuszone przez art.1 ust. 2 pkt 1 ustawy o planowaniu i zagospodarowaniu przestrzennym, a także art.15 ust. 2 pkt 2 i mogą być wyrażone w postaci nakazów, zakazów i ograniczeń w zagospodarowaniu terenów, zgodnie z obowiązującym

Rozporządzeniem Ministra Rozwoju i Technologii z dnia 17 grudnia 2021 r. w sprawie wymaganego zakresu projektu miejscowego planu zagospodarowania przestrzennego.

Projekt planu, nie narusza ustaleń obowiązującego „Studium uwarunkowań i kierunków zagospodarowania przestrzennego gminy Kobierzyce”, uchwalonego przez Radę Gminy Kobierzyce uchwałą nr XXI/413/2020 z dnia 21 sierpnia 2020r.

W przedkładanym do uchwalenia planie miejscowym zrealizowano wymogi wynikające z art. 1 ust. 2-4 ustawy:

1) Wymagania ładu przestrzennego, w tym urbanistyki i architektury dostosowane zostały do istniejącego sposobu zagospodarowania zarówno w warstwie funkcjonalnej przeznaczenia terenów jak i w warstwie dotyczącej parametrów zabudowy. Uwzględniono strukturę funkcjonalno-przestrzenną okolicznych terenów oraz mieszkaniowo - usługowy charakter terenów sąsiednich.

2) Wyznaczając tereny pod zabudowę uwzględniono walory architektoniczne i krajobrazowe, tak aby nowo powstałe obiekty nawiązywały do terenów sąsiednich wykorzystywanych obecnie i nowoprojektowanych terenów, do tej pory nie wykorzystanych, a zaplanowanych również jako tereny mieszkaniowo - usługowe.

3) W zakresie ochrony środowiska, w tym gospodarowania wodami i ochrony gruntów rolnych i leśnych w obszarze objętym planem uwzględniono fakt, że obszar jest położony bezpośrednio przy terenach wyposażonych w infrastrukturę techniczną, co umożliwi podłączenie obszaru do wszystkich niezbędnych sieci infrastruktury, dzięki czemu w maksymalny możliwy sposób chronione są zasoby wodne przed zanieczyszczeniami pochodzenia komunalnego.

4) Ochrony zdrowia oraz bezpieczeństwa ludzi i mienia, a także potrzeby osób niepełnosprawnych została uwzględniona między innymi poprzez ustalenie stosownej liczby miejsc parkingowych przeznaczonych na postój pojazdów zaopatrzonych w kartę parkingową, zgodnie z przepisami odrębnymi.

5) Projekt planu uwzględnia zarówno walory ekonomiczne przestrzeni obszaru objętego planem jak i prawo własności a także potrzeby interesu publicznego. Przy kreowaniu przestrzeni, kierowano się przede wszystkim zasadą kontynuacji zabudowy i funkcji istniejących na obszarach przyległych z uwzględnieniem obszarów wyposażonych w infrastrukturę techniczną, w tym także dostępności do publicznego transportu zbiorowego oraz w maksymalnym stopniu uwzględniając prawo własności przede wszystkim poprzez utrzymanie istniejących funkcji terenów oraz partycypację społeczną w trakcie sporządzania projektu planu.

6) Z uwagi na wyposażenie obszaru w podstawową infrastrukturę techniczną, uzbrojenie terenu nie będzie generować wysokich kosztów, jednocześnie ustalenia dopuszczają wydzielanie niezbędnych działek dla realizacji infrastruktury technicznej oraz budowę przyłączy.

7) Zgodnie z wymogami art. 17 ustawy zapewniono udziału społeczeństwa w pracach nad miejscowym planem zagospodarowania przestrzennego:

a) wyniku ogłoszenia i obwieszczenia, zgodnie z art. 17 pkt 1 ustawy o planowaniu i zagospodarowaniu przestrzennym, o przystąpieniu do sporządzenia planu nie wpłynęły żadne wnioski od osób fizycznych;

b) wszystkie procedury związane z opracowaniem projektu planu prowadzone były z zachowaniem jawności i przejrzystości procedur planistycznych.

Ze względu na brak występowania na obszarze planu problematyki, w planie nie określa się:

1) zasad w zakresie potrzeby obronności i bezpieczeństwa państwa;

2) sposobu i terminu tymczasowego zagospodarowania, urządzania i użytkowania terenów;

3) wymagań wynikających z potrzeb kształtowania przestrzeni publicznych;

4) granic i sposobu zagospodarowania terenów górniczych;

5) warunków zagospodarowania terenów oraz ograniczenia w ich użytkowaniu, w tym zakaz zabudowy.

Wpływ ustaleń planu, na finanse publiczne, w tym budżet gminy:

1) Z wyliczeń zawartych w prognozie skutków finansowych opracowanej zgodnie z art. 17 pkt 5 ustawy wynika, że uchwalenie planu miejscowego nie będzie obciążeniem dla gminy.

2) W przypadku niniejszego projektu planu miejscowego nie zachodzi konieczność poniesienia znaczących nakładów na budowę urządzeń infrastruktury technicznej i drogowej.

W wyniku sporządzenia analizy przyjętej uchwałą Rady Gminy Kobierzyce nr XIX/376/2020 z dnia 29 maja 2020r. w sprawie aktualności miejscowych planów zagospodarowania przestrzennego oraz studium uwarunkowań i kierunków zagospodarowania przestrzennego Gminy Kobierzyce, ustalono, iż obowiązujące dokumenty planistyczne są aktualne, dopuszczono jednak sporządzanie korekt i zmian obowiązujących planów miejscowych uwzględniając zmieniającą się sytuację społeczno-gospodarczą i potrzeby inwestorów.

Mając na uwadze powyższe, zgodnie z art. 17 pkt. 14 ustawy o planowaniu i zagospodarowaniu przestrzennym, przedkłada się do uchwalenia projekt miejscowego planu zagospodarowania przestrzennego wsi Kobierzyce - część B.