



DZIENNIK URZĘDOWY

WOJEWÓDZTWA DOLNOŚLĄSKIEGO

Wrocław, dnia 7 września 2023 r.

Poz. 4939

UCHWAŁA NR XLVIII/946/2023 RADY GMINY KOBIERZYCE

z dnia 22 czerwca 2023 r.

w sprawie uchwalenia miejscowego planu zagospodarowania przestrzennego wschodniej części wsi Wysoka – część B

Na podstawie art. 18 ust. 2 pkt 5 ustawy z dnia 8 marca 1990 r. o samorządzie gminnym (t.j. Dz. U. z 2023 r. poz. 40 ze zm.) i art. 20 ust. 1 ustawy z dnia 27 marca 2003 r. o planowaniu i zagospodarowaniu przestrzennym (t.j. Dz. U. z 2023 r. poz. 977) w związku z uchwałą nr XXXIII/616/2021 Rady Gminy Kobierzyce z dnia 29 października 2021 r. w sprawie przystąpienia do sporządzenia miejscowego planu zagospodarowania przestrzennego wschodniej części wsi Wysoka oraz po stwierdzeniu, że nie narusza on ustaleń studium uwarunkowań i kierunków zagospodarowania przestrzennego Gminy Kobierzyce uchwalonego przez Radę Gminy Kobierzyce uchwałą nr XXI/413/2020 z dnia 21 sierpnia 2020 r. zmienionego zarządzeniem zastępczym Wojewody Dolnośląskiego nr 1/2023 z dnia 14 lutego 2023 r., Rada Gminy Kobierzyce uchwała, co następuje:

Rozdział 1. **Przepisy ogólne**

§ 1. 1. Uchwała się miejscowy plan zagospodarowania przestrzennego wschodniej części wsi Wysoka - część B, zwany dalej planem, który obejmuje obszar przedstawiony na rysunku planu w skali 1:2000, stanowiącym załącznik nr 1 do uchwały.

2. Rozstrzygnięcie o sposobie rozpatrzenia uwag wniesionych do projektu planu stanowi załącznik nr 2 do uchwały.

3. Rozstrzygnięcie o sposobie realizacji, zapisanych w planie, inwestycji z zakresu infrastruktury technicznej, które należą do zadań własnych gminy oraz o zasadach ich finansowania, zgodnie z przepisami o finansach publicznych, stanowi załącznik nr 3 do uchwały.

4. Dane przestrzenne stanowią załącznik nr 4 do uchwały.

5. Ze względu na brak występowania na obszarze planu problematyki, terenów lub obiektów określonych w pkt od 1 do 3, w planie nie określa się:

- 1) wymagań wynikających z potrzeb kształtowania przestrzeni publicznych;
- 2) sposobu i terminu tymczasowego zagospodarowania, urządzania i użytkowania terenów;
- 3) granic i sposobów zagospodarowania terenów lub obiektów podlegających ochronie, ustalonych na podstawie odrębnych przepisów, w tym terenów górniczych, a także obszarów szczególnego zagrożenia powodzią oraz obszarów osuwania się mas ziemnych.

§ 2. 1. Określenia stosowane w uchwale oznaczają:

- 1) miejsce parkingowe – miejsca spełniające kryteria dotyczące stanowisk parkingowych dla samochodów, zgodnie z przepisami odrębnymi;
- 2) nieprzekraczalna linia zabudowy – linia ograniczająca obszar, na którym dopuszcza się wznoszenie budynków oraz określonych w ustaleniach planu rodzajów budowli nadziemnych, nie będącymi liniami przesyłowymi, sieciami uzbrojenia terenu oraz związanymi z nimi urządzeniami; następujące części budynków nie mogą pomniejszać odległości liczonej od linii rozgraniczającej do nieprzekraczalnej linii zabudowy:
 - a) schody zewnętrzne, wejścia do budynków, pochylnie i rampy dla osób niepełnosprawnych o więcej niż 1,30 m,
 - b) balkony, galerie, tarasy i wykusze o więcej niż 1,0 m,
 - c) okapy i gzymsy o więcej niż 0,8 m,
 - d) łączna powierzchnia wysuniętych względem linii zabudowy tarasów, wykuszy, gzymsów, galerii i wejść do budynków liczona w ich widoku od strony linii zabudowy nie może przekraczać 40% powierzchni elewacji; nieprzekraczalna linia zabudowy obowiązuje nowe budynki oraz rozbudowy części budynków istniejących; nieprzekraczalna linia zabudowy nie obowiązuje: budynków obiektów dozoru (portierni), budynków stacji transformatorowych, budynków stacji redukcyjnych gazu oraz zbiorników retencyjnych;
- 3) powierzchnia zabudowy – powierzchnia zajęta przez budynek w stanie wykończonym wyznaczona przez rzut poziomy krawędzi budynku na powierzchnię terenu, do której nie wlicza się:
 - a) powierzchni obiektów budowlanych ani ich części nie wystających ponad powierzchnię terenu,
 - b) powierzchni elementów drugorzędnych takich jak: schody zewnętrzne, rampy zewnętrzne, daszki, markizy,
 - c) powierzchni zajmowanej przez wydzielone obiekty pomocnicze takie jak: szklarnie, altany;
- 4) przeznaczenie podstawowe terenu – funkcja wraz z urządzeniami i obiektami towarzyszącymi możliwa do realizacji na danym terenie oraz na poszczególnych działkach budowlanych;
- 5) przeznaczenie uzupełniające terenu – rodzaje przeznaczenia inne niż podstawowe, które jedynie uzupełniają lub wzbogacają przeznaczenie podstawowe, lokalizowane na zasadzie braku konfliktu z przeznaczeniem podstawowym wynikającym z ich sąsiedztwa, przy czym powierzchnia zabudowy budynków związanych z uzupełniającym przeznaczeniem terenu nie może przekraczać powierzchni zabudowy budynków związanych z podstawowym przeznaczeniem terenu.

2. Pojęcia niezdefiniowane należy rozumieć zgodnie z przepisami odrębnymi.

§ 3. 1. Integralną częścią uchwały jest rysunek planu, o którym mowa w § 1 ust. 1.

2. Następujące oznaczenia graficzne przedstawione na rysunku planu są obowiązującymi ustaleniami planu:

- 1) granica obszaru objętego planem;
- 2) linie rozgraniczające tereny o różnym przeznaczeniu lub różnych zasadach zagospodarowania;
- 3) symbole określające podstawowe przeznaczenie terenu – symbol terenu;
- 4) nieprzekraczalne linie zabudowy;
- 5) strefa „A” ścisłej ochrony konserwatorskiej, tożsama z historycznym układem ruralistycznym;
- 6) strefa ochrony konserwatorskiej „OW” zabytków archeologicznych, równoznaczna z obszarem ujętym w wykazie zabytków.

3. Pozostałe oznaczenia graficzne nie są obowiązującymi ustaleniami planu i mają charakter informacyjny.

§ 4. Ustala się następujące kategorie przeznaczenia terenu:

- 1) zabudowa mieszkaniowa wielorodzinna - tereny przeznaczone pod lokalizację budynków mieszkalnych wielorodzinnych wraz z towarzyszącymi budynkami gospodarczymi i garażami oraz niezbędnymi urządzeniami budowlanymi;

- 2) zabudowa usługowa – tereny przeznaczone pod lokalizację budynków usługowych wraz z niezbędnymi urządzeniami budowlanymi, z zakresu:
- a) **finanse** – tereny przeznaczone pod lokalizację obiektów związanych z pośrednictwem finansowym takich jak: działalność banków, domów maklerskich, instytucji zajmujących się obsługą finansową np. w formie leasingu czy obsługi sprzedaży ratalnej, a także instytucji związanych z ubezpieczeniami i funduszami emerytalno-rentowymi,
 - b) **gastronomia** – tereny przeznaczone pod działalność restauracji, kawiarni, herbaciarni, pubów, winiarni oraz placówek gastronomiczno-rekreacyjnych jak kluby bilardowe, kręgielnie,
 - c) **handel detaliczny** – tereny przeznaczone pod lokalizację obiektów związanych ze sprzedażą detaliczną towarów w tym obiektów wystawienniczo-targowych, z wyłączeniem sprzedaży detalicznej paliw do pojazdów mechanicznych,
 - d) **kultura** – teatry, kina, muzea, galerie sztuki, kluby profesjonalne, kabarety, biblioteki, świetlice, ośrodki kultury,
 - e) **usługi drobne** – tereny przeznaczone pod: usługi fryzjerskie, kosmetyczne, zegarmistrzowskie, naprawę artykułów użytku osobistego i użytku domowego oraz sprzętu elektronicznego, studia wizażu i odchudzania, łaźnie i sauny, solaria, gabinety masażu, usługi szewskie, krawieckie, rymarskie, fotograficzne, introligatorskie, poligraficzne, jubilerskie, lutnicze, pralnicze, wynajem i wypożyczenie, wypożyczalnie,
 - f) **usługi sportu i rekreacji** – urządzenia, obiekty i ośrodki sportu oraz rozrywki, a także tereny sportowe, parki rozrywki,
 - g) **niepubliczne usługi oświaty** – tereny przeznaczone pod działalność związaną z prowadzeniem niepublicznych szkół podstawowych, przedszkoli, żłobków, świetlic, a także kształcenia dodatkowego lub uzupełniającego, w tym kursy i szkolenia,
 - h) **obsługa firm i klienta** – tereny przeznaczone pod lokalizację biur: związanych z obsługą nieruchomości, wynajęciem specjalistów, badaniami; działalnością prawniczą, rachunkowością, księgowością, doradztwem, badaniem rynku i opinii publicznej, pośrednictwem, dostarczaniem informacji, sporządzaniem opracowań, reklamą; działalnością firm pocztowych i telekomunikacyjnych; działalnością biur podróży i agencji turystycznych, usługi przewodnickie, informacja turystyczna, a także pojedyncze gabinety lekarskie i kosmetyczne, odnowy biologicznej i poprawy kondycji fizycznej, fryzjerstwo oraz drobne usługi rzeczowe np. fotografowanie, poligrafia, plakatowanie, urządzenie wystaw, pakowanie, naprawa artykułów przeznaczenia osobistego i użytku domowego, pralnie, szewc, wypożyczalnie, wraz z obiektami towarzyszącymi,
 - i) **niepubliczne usługi zdrowia i opieki społecznej** – tereny przeznaczone pod niepubliczną działalność: przychodni, poradni, w tym również weterynaryjnych oraz ambulatoriów, ośrodków zdrowia, gabinetów lekarskich, zakładów rehabilitacji leczniczej, szpitali, klinik, domów opieki nad osobami w podeszłym wieku, szkół rodzenia, żłobków.

Rozdział 2.

Ustalenia dla całego obszaru objętego planem

§ 5. Na terenie objętym planem nie ustala się szczególnych warunków zagospodarowania terenów oraz ograniczeń w ich użytkowaniu w tym zakazu zabudowy.

§ 6. Dopuszczenia i ograniczenia w zagospodarowaniu terenów służące ochronie i kształtowaniu ładu przestrzennego określają przepisy zawarte w rozdziale 3.

- 1) ograniczenia wysokości zabudowy określone w niniejszej uchwale nie dotyczą inwestycji celu publicznego z zakresu łączności publicznej, w rozumieniu ustawy z dnia 21 sierpnia 1997 r. o gospodarce nieruchomościami.

§ 7. W zakresie zasad ochrony środowiska, przyrody i krajobrazu kulturowego, obowiązują następujące ustalenia:

- 1) ustala się zakaz prowadzenia działalności związanej z: hotelami robotniczymi, demontażem pojazdów, punktami skupu i składowania surowców wtórnych, gospodarowaniem odpadami;
- 2) ustala się zakaz realizacji inwestycji oraz prowadzenia działalności, której negatywne oddziaływanie może przekroczyć granice nieruchomości;
- 3) zakaz lokalizacji przedsięwzięć mogących zawsze znacząco oddziaływać na środowisko, na podstawie przepisów odrębnych, z wyłączeniem inwestycji z zakresu łączności publicznej, infrastruktury technicznej i dróg publicznych;
- 4) stosownie do przepisów odrębnych dotyczących ochrony środowiska w zakresie ochrony przed hałasem, na obszarze objętym planem wskazuje się tereny oznaczone symbolem MW, jako zaliczone do terenów zabudowy mieszkaniowej wielorodzinnej.

§ 8. Zasady kształtowania krajobrazu określają przepisy zawarte w rozdziale 3.

§ 9. W zakresie zasad ochrony dziedzictwa kulturowego, zabytków oraz dóbr kultury współczesnej, obowiązują następujące ustalenia:

- 1) ustala się strefę "A" ścisłej ochrony konserwatorskiej, tożsamej z historycznym układem ruralistycznym, gdzie obowiązują następujące wymogi:
 - a) należy zachować historyczny układ przestrzenny i kompozycję zieleni,
 - b) obszar powinien pozostać założeniem zielonym, należy lokalizować funkcje rekreacyjne,
 - c) obowiązuje priorytet wymagań konserwatorskich nad względami wynikającymi z działalności inwestycyjnej,
 - d) obowiązują działania odtworzeniowe i rewaloryzacyjne,
 - e) zakaz wznoszenia nowych obiektów, za wyjątkiem odtworzenia nieistniejących historycznych obiektów, których występowanie potwierdzają badania historyczne i architektoniczne oraz w miarę potrzeby archeologiczne,
 - f) zakaz wprowadzania przegrodzeń dzielących optycznie historyczny zespół,
 - g) zakaz dalszych podziałów nieruchomości,
 - h) zakaz lokowania obiektów i urządzeń infrastruktury technicznej nie związanych bezpośrednio z obsługą terenu,
 - i) zakaz lokalizacji nowych dominant, w tym konstrukcji wieżowych i masztów związanych np. z urządzeniami przekaźnikowymi telekomunikacji,
 - j) zakaz budowy ogrodzeń betonowych z elementów prefabrykowanych: forma, materiał i wysokość ogrodzenia ma nawiązywać do lokalnych historycznych ogrodzeń,
 - k) zakaz umieszczania reklam lub innych tablic nie związanych bezpośrednio z danym obiektem,
 - l) należy eliminować obiekty i ich elementy, które zniekształcają założenie historyczne, m.in. komórki, garaże, a także usuwać inne szpecące i dysharmonizujące obiekty, w tym reklamy, obiekty tymczasowe, błędne nasadzenia zieleni;
- 2) ustala się strefę ochrony konserwatorskiej „OW” zabytków archeologicznych, równoznacznej z obszarem ujętym w wykazie zabytków, gdzie dla inwestycji związanych z pracami ziemnymi wymagane jest przeprowadzenie badań archeologicznych, zgodnie z przepisami odrębnymi;
- 3) w granicach obszaru objętego planem znajduje się park pałacowy wpisany do rejestru zabytków pod nr. A/3857/537/W decyzją z dnia 31.01.1987 r., w którym obowiązują przepisy odrębne.

§ 10. W zakresie szczegółowych zasad i warunków scalania i podziału nieruchomości ustala się:

- 1) dla terenów oznaczonych na rysunku planu symbolami: MW:
 - a) powierzchnia działek nie może być mniejsza niż 1500 m²,
 - b) szerokość frontu działek nie może być mniejsza niż 20 m,

- c) kąt położenia granic działek w stosunku do pasa drogowego powinien zawierać się w przedziale od 40° do 160°;
- 2) dla terenu oznaczonego na rysunku planu symbolem: W:
- powierzchnia działek nie może być mniejsza niż 1500 m²,
 - szerokość frontu działek nie może być mniejsza niż 25 m,
 - kąt położenia granic działek w stosunku do pasa drogowego powinien zawierać się w przedziale od 40° do 160°.

§ 11. W zakresie granic i sposobów zagospodarowania terenów lub obiektów podlegających ochronie, na podstawie odrębnych przepisów, terenów górniczych, a także obszarów szczególnego zagrożenia powodzią, obszarów osuwania się mas ziemnych, krajobrazów priorytetowych określonych w audycie krajobrazowym oraz w planach zagospodarowania przestrzennego województwa:

- w granicach obszaru objętego planem nie występują:
 - tereny górnicze,
 - obszary szczególnego zagrożenia powodzią,
 - obszary zagrożone osuwaniem się mas ziemnych,
 - krajobrazy priorytetowe określone w audycie krajobrazowym oraz w planie zagospodarowania przestrzennego województwa.

§ 12. 1. W zakresie zasad modernizacji, rozbudowy i budowy systemów komunikacji i infrastruktury technicznej, obowiązują następujące ustalenia: dopuszcza się etapowanie inwestycji przy realizacji dróg.

- ustala się sytuowanie i/lub wydzielanie niezbędnych działek dla realizacji dróg wewnętrznych;
- sytuowane i/lub wydzielane drogi wewnętrzne muszą spełniać warunki:
 - szerokość w liniach rozgraniczających nie może być mniejsza niż:
 - 7 m dla dróg wewnętrznych, które zapewniają obsługę komunikacyjną do 6 działek budowlanych, lecz nie więcej niż do 6 lokali mieszkalnych,
 - 10 m dla dróg wewnętrznych, które zapewniają obsługę komunikacyjną powyżej 6 działek budowlanych lub do więcej niż 6 lokali mieszkalnych,
 - 12 m dla dróg wewnętrznych, których długość jest większa niż 250 m licząc od skrzyżowania z drogą publiczną oraz które zapewniają obsługę komunikacyjną powyżej 6 działek budowlanych lub do więcej niż 6 lokali mieszkalnych,
 - w przypadku wydzielenia nieprzelotowych dróg wewnętrznych obowiązuje realizacja placów do zawracania o wymiarach nie mniejszych niż 12,5 m na 12,5 m,
 - w miejscach włączeń i skrzyżowań obowiązuje realizacja tzw. „trójkątów widoczności” o wymiarach min. 5 m na 5 m,
 - drogi wewnętrzne o szerokości 7 m zaleca się wyposażać w progi lub inne urządzenia spowalniające ruch pojazdów samochodowych,
 - drogi wewnętrzne, o długości większej niż 150 m, powinny mieć co najmniej dwa włączenia do dróg publicznych,
 - minimalna szerokość pasa ruchu:
 - dla dróg z dwoma pasami ruchu – 2,5 m,
 - dla dróg jednokierunkowych z jednym pasem ruchu – 3,5 m,
 - obsługa komunikacyjna z drogi o niższej klasie funkcjonalnej, jeżeli wydzielona działka budowlana graniczy z więcej niż jedną drogą;

3) należy zapewnić obsługę komunikacyjną oraz połączenie układu komunikacyjnego w obszarze objętym uchwałą z układem zewnętrznym, zgodnie z przepisami odrębnymi.

2. W zakresie budowy, przebudowy lub rozbudowy sieci uzbrojenia ustala się:

- 1) dopuszcza się lokalizację dystrybucyjnej infrastruktury technicznej na obszarze objętym planem, niezbędnej dla obsługi terenu, pod warunkiem zgodności z przepisami odrębnymi;
- 2) dopuszcza się wydzielanie niezbędnych działek dla dystrybucyjnej infrastruktury technicznej, w tym m.in. dla stacji transformatorowych i przepompowni ścieków, o parametrach innych niż określone w niniejszej uchwale oraz z zachowaniem warunków wynikających z przepisów odrębnych;
- 3) w zakresie zaopatrzenia w wodę:
 - a) ustala się zaopatrzenie w wodę, z uwzględnieniem warunków dostępności do wody dla celów przeciwpożarowych, z rozdzielczej sieci wodociągowej,
 - b) dopuszcza się budowę własnych ujęć wodociągowych o głębokości nieprzekraczającej 30 m i poborze wody w ilości do 10 m³/dobę, z zastrzeżeniem lit. c,
 - c) dopuszcza się na terenie oznaczonym na rysunku planu symbolem W budowę ujęć wodociągowych o głębokości przekraczającej 30 m i poborze wody w ilości powyżej 10 m³/dobę;
- 4) w zakresie odprowadzania ścieków: zgodnie z przepisami odrębnymi;
- 5) w zakresie odprowadzenia wód opadowych i roztopowych: ustala się stosowanie rozwiązań polegających na zagospodarowaniu całości lub części wód opadowych i roztopowych w miejscu opadu, w szczególności poprzez gospodarcze wykorzystanie, odparowanie, rozsączanie do gruntu lub retencjonowanie na działce budowlanej, zgodnie z przepisami odrębnymi wraz ze spowolnieniem ich odpływu do odbiornika;
- 6) zaopatrzenie w energię elektryczną: dopuszcza się z sieci elektroenergetycznej, własnych źródeł energii lub odnawialnych źródeł energii o mocy nie przekraczającej 100kW, z wyłączeniem elektrowni wiatrowych oraz biogazowni z zachowaniem warunków wynikających z przepisów odrębnych;
- 7) w zakresie gromadzenia i usuwania odpadów: obowiązują zasady określone w przepisach odrębnych;
- 8) w zakresie zaopatrzenia w gaz: ustala się zaopatrzenie w gaz ze zbiorników gazu lub z sieci gazowej, zgodnie z przepisami odrębnymi;
- 9) w zakresie zaopatrzenia w ciepło ustala się:
 - a) zaopatrzenie w ciepło z indywidualnych lub zbiorowych źródeł, zgodnie z przepisami odrębnymi,
 - b) dopuszcza się zaopatrzenie w energię do celów grzewczych z odnawialnych źródeł energii, o mocy nie przekraczającej 100kW, z wyłączeniem elektrowni wiatrowych oraz biogazowni z zachowaniem warunków wynikających z przepisów odrębnych.

§ 13. Określa się wysokość stawki procentowej, na podstawie której ustala się opłatę, o której mowa w art. 36 ust. 4 ustawy z dnia 27 marca 2003 r. o planowaniu i zagospodarowaniu przestrzennym, dla wszystkich terenów objętych planem, na 30%.

Rozdział 3. **Ustalenia szczegółowe dla terenów**

§ 14. 1. Dla terenów oznaczonych na rysunku planu symbolami 1MW, 2MW ustala się:

- 1) przeznaczenie podstawowe: zabudowa mieszkaniowa wielorodzinna;
- 2) przeznaczenie uzupełniające:
 - a) usługi związane z funkcją mieszkaniową z zakresu: finanse, gastronomia, handel detaliczny o powierzchni sprzedaży nie większej niż 150m², kultura, usługi drobne, obsługa firm i klienta, sport i rekreacja, niepubliczne usługi zdrowia i opieki społecznej, niepubliczne usługi oświaty,
 - b) infrastruktura techniczna,
 - c) urządzenia i obiekty towarzyszące,

d) zieleni urządzona.

2. Dla usług, o których mowa w ust. 1 pkt 2, obowiązują następujące ustalenia:

- 1) usługi wyłącznie jako wbudowane, pod warunkiem, że nie będą stanowić uciążliwości dla funkcji mieszkaniowej;
- 2) obowiązuje zapewnienie, we własnym zakresie przez właściciela lub władającego terenem, wymaganych standardów zamieszkiwania na terenach sąsiednich (zachowanie dopuszczalnego poziomu hałasu, wibracji, emisji zanieczyszczeń, uciążliwości transportu);
- 3) w przypadku niepublicznych usług oświaty, ich powierzchnia użytkowa nie może przekroczyć 150 m² (lub nie więcej niż) oraz 30% całkowitej powierzchni użytkowej budynku mieszkalnego;
- 4) w przypadku usług innych niż niepubliczne usługi oświaty, ich powierzchnia całkowita nie może przekroczyć 300 m² oraz 30% całkowitej powierzchni użytkowej.

3. Na terenach, o których mowa w ust. 1, obowiązują następujące ustalenia dotyczące kształtowania zabudowy, pokrycia dachów:

1) ustala się nieprzekraczalną linię zabudowy, zgodnie z rysunkiem planu:

a) dla terenu 1MW:

- w odległości 6m od północno zachodniej granicy planu,

b) dla terenu 2MW:

- w odległości 6 m od wschodniej granicy planu,

- w odległości 6 m od południowej granicy planu z ul. Leszczynową;

2) dopuszcza się budowę kondygnacji podziemnych;

3) wysokość budynków, nie może przekraczać 12 m, z zastrzeżeniem pkt 4;

4) wysokość budynków gospodarczych i garaży wolno stojących, nie może przekraczać 6 m;

5) wysokość budowli:

a) wiat i altan nie może przekraczać 5 m,

b) pozostałych budowli sytuowanych na gruncie nie może przekraczać 15 m;

6) zasady kształtowania dachów:

a) dachy dwuspadowe lub wielospadowe o symetrycznym układzie połaci dachowych o kącie nachylenia w przedziale od 25° do 45°, kryte dachówką, blachodachówką lub blachą na rąbek stojący, z wyłączeniem gontu papowego i papy, w kolorach: ceglastym, brązowym, szarym lub czarnym,

b) symetrię dachu dla budynków wielobryłowych należy zapewnić w odniesieniu do całej bryły budynku lub odrębnie dla poszczególnych brył budynku (względem ich kalenic),

c) dopuszczalne kąty nachylenia połaci dachowych, o których mowa w lit. a i b nie dotyczą:

- lukarn, ganków, werand, wykuszy, ryzalitów, świetlików, okien dachowych, zadaszeń wejść do budynków oraz innych podobnych elementów dachu budynku, a także tarasów, balkonów, z zastrzeżeniem lit. d,

- wolno stojących lub dobudowanych do bryły budynku: wiat, budynków gospodarczych i garaży,

d) suma powierzchni tarasów, balkonów oraz powierzchni wszystkich elementów dachu nie spełniających ustaleń, o których mowa w lit. a i b - nie może być większa niż 35% mierzonej w rzucie poziomym powierzchni dachu budynku.

4. Na terenach, o których mowa w ust. 1, obowiązują następujące ustalenia dotyczące zagospodarowania terenu i kształtowania ładu przestrzennego:

1) powierzchnia zabudowy nie może przekroczyć 60% powierzchni działki budowlanej;

- 2) co najmniej 30% powierzchni działki budowlanej należy urządzić jako powierzchnię terenu biologicznie czynnego;
- 3) intensywność zabudowy dla działki budowlanej objętej inwestycją:
 - a) minimalna - 0,
 - b) maksymalna – 1,5;
- 4) powierzchnia nowo wydzielanej działki budowlanej nie może być mniejsza niż 1500 m² dla jednego budynku wielorodzinnego;
- 5) dopuszcza się zmniejszenie minimalnych powierzchni, o której mowa w pkt 4, o nie więcej niż 10%;
- 6) w granicach działki istniejącej przed wejściem w życie planu, dopuszcza się wydzielenie tylko jednej takiej działki budowlanej, o której mowa w pkt 5;
- 7) ustalenia, o których mowa w pkt 4 nie obowiązują przy wydzielaniu działek budowlanych pod infrastrukturę techniczną i komunikację wewnętrzną;
- 8) obowiązuje wskaźnik co najmniej 120 m² powierzchni działki budowlanej na 1 lokal mieszkalny.

5. Na terenach, o których mowa w ust. 1, obowiązują następujące ustalenia dotyczące parkowania pojazdów:

- 1) dla zabudowy mieszkaniowej wielorodzinnej nie mniej niż 2 miejsca parkingowe na jeden lokal mieszkalny, wliczając w to garaże;
- 2) nie mniej niż 2 miejsca parkingowe dla usług prowadzonych na powierzchni do 20 m²;
- 3) następne 3 miejsca parkingowe dla usług prowadzonych na powierzchni przekraczającej 20 m² do 50 m²;
- 4) każde następne 2 miejsca parkingowe na każde następne rozpoczęte 50 m² usług;
- 5) dla usług handlu o powierzchni sprzedaży przekraczającej 100 m² obowiązuje powierzchnia parkingów dwukrotnie większa od powierzchni sprzedaży, lecz nie mniej niż 8 miejsc do parkowania na każde 100 m² powierzchni sprzedaży obiektu handlowo-usługowego;
- 6) dopuszcza się realizację garaży w formie garaży wbudowanych w bryły budynków lub garaży wolno stojących;
- 7) wyznaczenie nie mniej niż 1 miejsca parkingowego dla pojazdów zaopatrzonych w kartę parkingową, na każde rozpoczęte 10 miejsc parkingowych dla funkcji usługowej;
- 8) dla zabudowy mieszkaniowej wielorodzinnej, miejsca parkingowe dla pojazdów zaopatrzonych w kartę parkingową w ilości zgodnej z przepisami odrębnymi;
- 9) w przypadku występowania na terenie działki budowlanej różnych przeznaczeń, wymagane ilości miejsc parkingowych dla samochodów osobowych, o których mowa w § 14 ust. 5 pkt 1, pkt 2, pkt 3, pkt 4, pkt 5, pkt 7 i pkt 8, należy odpowiednio sumować.

6. Tereny, o których mowa w ust. 1 znajdują się w granicach strefy ochrony konserwatorskiej „OW” zabytków archeologicznych, o której mowa w § 9 pkt 2.

§ 15. 1. Dla terenu oznaczonego na rysunku planu symbolem **1W** ustala się przeznaczenie:

- 1) podstawowe: obiekty i urządzenia wodociągowe;
- 2) przeznaczenie uzupełniające:
 - a) usługi z zakresu: sportu i rekreacji,
 - b) infrastruktura techniczna,
 - c) urządzenia i obiekty towarzyszące,
 - d) zieleń urządzona.

2. Dla zabudowy usługowej, o której mowa w ust. 1, obowiązują następujące ustalenia:

- 1) obowiązuje zapewnienie, we własnym zakresie przez właściciela lub władającego terenem, wymaganych standardów zamieszkiwania na terenach sąsiednich (zachowanie dopuszczalnego poziomu hałasu, wibracji, emisji zanieczyszczeń, uciążliwości transportu);
- 2) zakaz lokalizacji nowej zabudowy usługowej związanej z: prowadzeniem działalności związanej z logistyką, handlem hurtowym, obsługą transportu oraz składowaniem i magazynowaniem oraz obsługą i naprawami mechanicznymi, blacharskimi, lakierniczymi lub wulkanizacyjnymi pojazdów mechanicznych, punktów skupu i składowania surowców wtórnych oraz zakładów stolarskich (przeróbka drewna i produkcja wyrobów z drewna) i kamieniarskich;
- 3) zakazuje się realizacji wolno stojących budynków garażowych.

3. Na terenie o którym mowa w ust. 1, obowiązują następujące ustalenia dotyczące kształtowania zabudowy, pokrycia dachów:

- 1) ustala się nieprzekraczalną linię zabudowy w odległości 6 m od wschodniej granicy planu (ul. Leszczykowa), zgodnie z rysunkiem planu;
- 2) wysokość budynków, nie może przekraczać 9 m;
- 3) wysokość budowli nie może przekraczać 12 m;
- 4) teren położony jest w strefie „A” ścisłej ochrony konserwatorskiej, dla której obowiązują ustalenia § 9 pkt 1;
- 5) teren jest wpisany do rejestru zabytków, dla którego obowiązują ustalenia § 9 pkt 3.

4. Na terenie o którym mowa w ust. 1, obowiązują następujące ustalenia dotyczące zagospodarowania terenu i kształtowania ładu przestrzennego:

- 1) powierzchnia zabudowy nie może przekroczyć 40% powierzchni działki budowlanej;
- 2) co najmniej 50% powierzchni działki budowlanej należy urządzić jako powierzchnię terenu biologicznie czynnego;
- 3) intensywność zabudowy dla działki budowlanej objętej inwestycją:
 - a) minimalna - 0,
 - b) maksymalna – 1,0;
- 4) ustalenia, o których mowa w pkt 6 nie obowiązują przy wydzielaniu działek budowlanych pod infrastrukturę techniczną i komunikację wewnętrzną;
- 5) ustala się zakaz realizacji ogrodzeń wykonanych z prefabrykatów betonowych i żelbetowych pełnych, z wyłączeniem słupków, podmurówki o wysokości nie większej niż 0,6 m oraz obudowy śmietników, urządzeń technicznych (szafy przyłączeniowe);
- 6) teren położony jest w strefie „A” ścisłej ochrony konserwatorskiej, dla której obowiązują ustalenia § 9 pkt 1;
- 7) teren jest wpisany do rejestru zabytków, dla którego obowiązują ustalenia § 9 pkt 3.

5. Na terenie, o którym mowa w ust. 1, obowiązują następujące ustalenia dotyczące parkowania pojazdów:

- 1) dla przeznaczenia podstawowego terenu, nie mniej niż 2 miejsca parkingowe, wliczając w to garaże wbudowane, w tym miejsca parkingowe dla pojazdów zaopatrzonych w kartę parkingową w ilości zgodnej z przepisami odrębnymi;
- 2) nie mniej niż 2 miejsca parkingowe dla usług prowadzonych na powierzchni od 0 m² do 20 m²;
- 3) następne 3 miejsca parkingowe dla usług prowadzonych na powierzchni przekraczającej 20 m² do 50 m²;
- 4) każde następne 2 miejsca parkingowe na każde następne rozpoczęte 50 m² usług;
- 5) wyznaczenie nie mniej niż 1 miejsca parkingowego dla pojazdów zaopatrzonych w kartę parkingową, na każde rozpoczęte 10 miejsc parkingowych dla zabudowy usługowej;

6) w przypadku występowania na terenie działki budowlanej różnych przeznaczeń, wymagane ilości miejsc parkingowych dla samochodów osobowych, o których mowa w §15 ust. 5 pkt 1, pkt 2, pkt 3, pkt 4 i pkt 5, należy odpowiednio sumować.

6. Teren 1W znajduje się w granicach strefy „A” ścisłej ochrony konserwatorskiej dla której obowiązują ustalenia § 9 pkt 1.

7. Teren 1W znajduje się w granicach strefy ochrony konserwatorskiej „OW” zabytków archeologicznych, o której mowa w § 9 pkt 2.

8. Teren 1W znajduje się w granicach terenu wpisanego do rejestru zabytków, dla którego obowiązują ustalenia § 9 pkt 3.

Rozdział 4. Przepisy końcowe

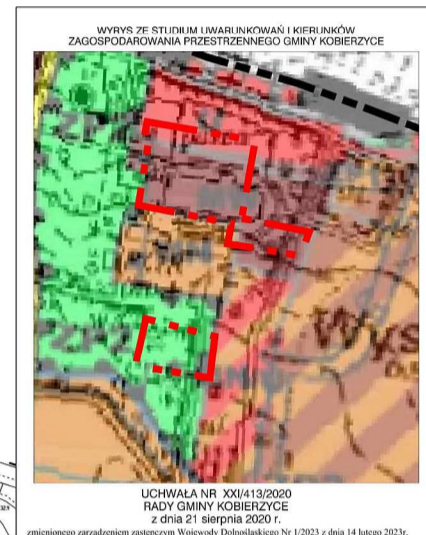
§ 16. Wykonanie niniejszej uchwały powierza się Wójtowi Gminy Kobierzyce.

§ 17. Uchwała wchodzi w życie po upływie 14 dni od daty ogłoszenia w Dzienniku Urzędowym Województwa Dolnośląskiego.

Przewodniczący Rady Gminy Kobierzyce:
Henryk Łoposzko

MIEJSCOWY PLAN ZAGOSPODAROWANIA PRZESTRZENNEGO WSCHODNIEJ CZĘŚCI WSI WYSOKA - CZĘŚĆ B RYSUNEK PLANU

Załącznik nr 1 do Uchwały
Nr XLVIII/946/2023
Rady Gminy Kobierzyce
z dnia 22 czerwca 2023r.

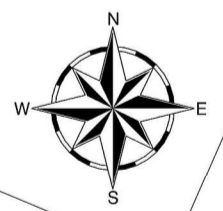
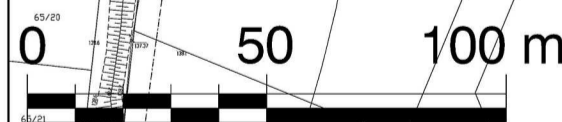


LEGENDA:

	GRANICA OBSZARU OBJĘTEGO PLANEM
	LINIE ROZGRANICZAJĄCE TERENY O RÓŻNYM PRZEZNACZENIU LUB RÓŻNYCH ZASADACH ZAGOSPODAROWANIA
	1MW
	NIEPRZEKRACZALNE LINIE ZABUDOWY
	GRANICA STREFY 'A' ŚCISLEJ OCHRONY KONSERWATORSKIEJ TOŻSAMĄ Z HISTORYCZNYM UKŁADEM RURALISTYCZNYM
	STREFA OCHRONY KONSERWATORSKIEJ 'CW' ZABYTKÓW ARCHEOLOGICZNYCH, RÓWNOCZESNIA Z OBSZAREM UJĘTYM W WYKAZIE ZABYTKÓW
PRZEZNACZENIA TERENU	
	MW ZABUDOWA MIESZKANIOWA WIELORODZINNA
	W OBIEKTY I URZĄDZENIA WODOCIĄGOWE
OZNACZENIA NIE STANOWIĄCE USTALENIA PLANU	
	PARK PALACOWY WPISANY DO REJESTRU ZABYTKÓW POD NR A/3857/537W

RYSUNEK PLANU
Skala
1:2000

Temat
MIEJSCOWY PLAN ZAGOSPODAROWANIA PRZESTRZENNEGO
WSCHODNIEJ CZĘŚCI WSI WYSOKA - CZĘŚĆ B



A172b

Załącznik Nr 2 do uchwały Nr XLVIII/946/2023
Rady Gminy Kobierzyce
z dnia 22 czerwca 2023 r.

**ROZSTRZYGNIĘCIE W SPRAWIE UWAG WNIESIONYCH DO PROJEKTU MIEJSCOWEGO
PLANU ZAGOSPODAROWANIA PRZESTRZENNEGO WSCHODNIEJ CZĘŚCI WSI WYSOKA -
CZĘŚĆ B**

Ze względu na brak nieuwzględnionych uwag wniesionych do projektu planu podczas wyłożenia do publicznego wglądu Rada Gminy Kobierzyce nie dokonuje rozstrzygnięć wynikających z art. 20 ust. 1 ustawy z dnia 27 marca 2003 r. o planowaniu i zagospodarowaniu przestrzennym (Dz. U. z 2023 r. poz. 977).

Załącznik Nr 3 do uchwały Nr XLVIII/946/2023
Rady Gminy Kobierzyce
z dnia 22 czerwca 2023 r.

**ROZSTRZYGNIĘCIE W SPRAWIE SPOSOBU REALIZACJI INWESTYCJI Z ZAKRESU
INFRASTRUKTURY TECHNICZNEJ, KTÓRE NALEŻĄ DO ZADAŃ WŁASNYCH GMINY ORAZ
ZASAD ICH FINANSOWANIA**

W związku z uchwaleniem miejscowego planu zagospodarowania przestrzennego wschodniej części wsi Wysoka - część B, nie wystąpią inwestycje z zakresu infrastruktury technicznej stanowiące zadania własne gminy.

Załącznik Nr 4 do uchwały Nr XLVIII/946/2023

Rady Gminy Kobierzyce

z dnia 22 czerwca 2023 r.

Zalacznik4.gml