

**UCHWAŁA NR XLVII/919/2023  
RADY GMINY KOBIERZYCE**

z dnia 20 kwietnia 2023 r.

**w sprawie uchwalenia miejscowego planu zagospodarowania przestrzennego obszarów położonych przy ul. Kłodzkiej, Południowej i Sadowniczej w południowo-środkowej części wsi Bielany Wrocławskie – obszar B**

Na podstawie art. 18 ust. 2 pkt 5 ustawy z dnia 8 marca 1990r. o samorządzie gminnym (t.j. Dz. U. z 2023r. poz. 40) i art. 20 ust. 1 ustawy z dnia 27 marca 2003r. o planowaniu i zagospodarowaniu przestrzennym (t.j. Dz. U. z 2022r. poz. 503 ze zm.), w związku z uchwałą Nr XVI/317/2020 Rady Gminy Kobierzyce z dnia 21 lutego 2020 r. w sprawie przystąpienia do sporządzania miejscowego planu zagospodarowania przestrzennego obszarów położonych przy ul. Kłodzkiej, Południowej i Sadowniczej w południowo-środkowej części wsi Bielany Wrocławskie oraz po stwierdzeniu, że ustalenia planu nie naruszają ustaleń zmiany studium uwarunkowań i kierunków zagospodarowania przestrzennego Gminy Kobierzyce uchwalonej uchwałą Rady Gminy Kobierzyce Nr XXI/413/2020 z dnia 21 sierpnia 2020r., zmienionego zarządzeniem zastępczym Wojewody Dolnośląskiego Nr 1/2023 z dnia 14 lutego 2023r., Rada Gminy Kobierzyce uchwała, co następuje:

**Rozdział 1.  
Przepisy ogólne**

**§ 1.1.** Uchwała się miejscowy plan zagospodarowania przestrzennego obszarów położonych przy ul. Kłodzkiej, Południowej i Sadowniczej w południowo-środkowej części wsi Bielany Wrocławskie – obszar B zwany dalej planem, którego granice określono na rysunku planu w skali 1:1000.

2. Załącznikami do niniejszej uchwały są:

- 1) rysunek planu w skali 1: 1000 stanowiący załącznik nr 1 do uchwały;
- 2) rozstrzygnięcie o sposobie rozpatrzenia uwag wniesionych do projektu planu stanowiące załącznik nr 2 do uchwały;
- 3) rozstrzygnięcie o sposobie realizacji, zapisanych w planie inwestycji z zakresu infrastruktury technicznej, które należą do zadań własnych gminy oraz o zasadach ich finansowania, zgodnie z przepisami o finansach publicznych, stanowiące załącznik nr 3 do uchwały;
- 4) dane przestrzenne, o których mowa w art. 67a ust. 2 ustawy z dnia 27 marca 2003 roku o planowaniu i zagospodarowaniu przestrzennym, stanowiące załącznik nr 4 do uchwały.

**§ 2.** Obowiązującymi ustaleniami planu są następujące oznaczenia graficzne rysunku planu:

- 1) granica obszaru objętego planem;
- 2) linie rozgraniczające tereny o różnym przeznaczeniu lub różnych zasadach zagospodarowania wraz z oznaczeniami określającymi podstawowe przeznaczenie terenów;
- 3) nieprzekraczalne linie zabudowy;
- 4) granica strefy ochrony konserwatorskiej „OW” dla ochrony zabytków archeologicznych.

**§ 3.** Ze względu na brak występowania na obszarze planu problematyki, terenów lub obiektów określonych w pkt 1 - 6, w planie nie określa się:

- 1) granic i sposobów zagospodarowania terenów lub obiektów podlegających ochronie, ustalonych na podstawie odrębnych przepisów, w tym terenów górniczych, a także obszarów szczególnego zagrożenia powodzią, obszarów osuwania się mas ziemnych, krajobrazów priorytetowych określonych w audycie krajobrazowym oraz w planach zagospodarowania przestrzennego województwa;
- 2) zasad ochrony dóbr kultury współczesnej;
- 3) zakazu zabudowy;
- 4) zasad kształtowania przestrzeni publicznej;
- 5) szczególnych warunków zagospodarowania terenów oraz ograniczeń w ich użytkowaniu, w tym zakazu zabudowy;

6) sposobów i terminów tymczasowego zagospodarowania, urządzania i użytkowania terenów.

**§ 4.** Ilekróć w niniejszej uchwale jest mowa o:

- 1) przeznaczeniu podstawowym terenu – należy przez to rozumieć funkcje wraz z urządzeniami i obiektami towarzyszącymi możliwe do realizacji na przeważającej powierzchni terenu wydzielonego liniami rozgraniczającymi;
- 2) przeznaczeniu uzupełniającym terenu – należy przez to rozumieć rodzaje przeznaczenia inne niż podstawowe, które jedynie uzupełniają lub wzbogacają przeznaczenie podstawowe, lokalizowane na zasadzie braku konfliktu z przeznaczeniem podstawowym wynikającym z ich sąsiedztwa, przy czym powierzchnia zabudowy budynków związanych z uzupełniającym przeznaczeniem terenu nie może przekraczać powierzchni zabudowy budynków związanych z podstawowym przeznaczeniem terenu;
- 3) nieprzekraczalnej linii zabudowy – należy przez to rozumieć linię ograniczającą obszar, na którym dopuszcza się wznoszenie budynków oraz określonych w ustaleniach planu rodzajów budowli nadziemnych, niebędącymi liniami przesyłowymi, sieciami uzbrojenia terenu oraz związanymi z nimi urządzeniami; następujące części budynków nie mogą pomniejszać odległości liczonej od linii rozgraniczającej do nieprzekraczalnej linii zabudowy:
  - a) schody zewnętrzne, wejścia do budynków, pochylnie i rampy dla osób niepełnosprawnych o więcej niż 1,30m,
  - b) balkony, galerie, tarasy i wykusze o więcej niż 1,0m,
  - c) okapy i gzymsy o więcej niż 0,8m,
  - d) łączna powierzchnia wysuniętych względem linii zabudowy tarasów, wykuszy, gzymsów, galerii i wejść do budynków liczona w ich widoku od strony linii zabudowy nie może przekraczać 40% powierzchni elewacji; nieprzekraczalna linia zabudowy obowiązuje nowe budynki oraz rozbudowy części budynków istniejących;
- 4) infrastrukturze technicznej - należy przez to rozumieć ogół dystrybucyjnych podziemnych i nadziemnych obiektów budowlanych, w tym przyłączy, sieci i urządzeń uzbrojenia terenu służących zaopatrzeniu w wodę, odprowadzeniu ścieków oraz wód opadowych i roztopowych, zaopatrzeniu w energię elektryczną, gaz i ciepło oraz łączności i telekomunikacji;
- 5) urządzeniach i obiektach towarzyszących – należy przez to rozumieć urządzenia budowlane oraz drogi wewnętrzne, zaplecze parkingowe i garażowe, budynki gospodarcze, inne obiekty i urządzenia pełniące pomocniczą rolę wobec przeznaczenia podstawowego lub uzupełniającego.

## **Rozdział 2.**

### **Ustalenia dla całego obszaru objętego planem**

**§ 5.** Określa się następujące kategorie przeznaczenia terenów:

- 1) finanse - obiekty usługowe związane z pośrednictwem finansowym - działalność banków, domów maklerskich, instytucji zajmujących się obsługą finansową np. w formie leasingu czy obsługi sprzedaży ratalnej, a także instytucji związanymi z ubezpieczeniami i funduszami emerytalno-rentowymi;
- 2) gastronomia – restauracje, kawiarnie, herbaciarnie, puby, winiarnie, działalność cateringowa oraz placówki gastronomiczno-rozrywkowe jak kluby bilardowe, kręgielnie;
- 3) handel detaliczny - obiekty usługowe związane ze sprzedażą detaliczną towarów;
- 4) niepubliczne usługi oświaty - tereny przeznaczone pod lokalizację obiektów związanych z: prowadzeniem niepublicznych żłobków, przedszkoli i szkół podstawowych, a także kształcenia dodatkowego lub uzupełniającego, w tym kursy i szkolenia;
- 5) obsługa firm i klienta – usługi biurowe związane z obsługą nieruchomości, wynajęciem specjalistów, badaniami, działalnością prawniczą, rachunkowością, księgowością, doradztwem, badaniem rynku i opinii publicznej, pośrednictwem, dostarczaniem informacji, sporządzaniem opracowań i projektów, reklamą oraz działalność firm pocztowych i telekomunikacyjnych, biura i agencje turystyczne, biura podróży a także usługi przewodnickie, informacja turystyczna, siedziby firm i urzędów;
- 6) niepubliczne usługi zdrowia i opieki społecznej – usługi związane z działalnością niepublicznych przychodni, poradni, ambulatoriów, centrów medycznych, ośrodków zdrowia, gabinetów lekarskich, zakładów rehabilitacji leczniczej, szkół rodzenia;

7) usługi drobne – usługi fryzjerskie, kosmetyczne, zegarmistrzowskie, naprawę artykułów użytku osobistego i użytku domowego, studia wizażu i odchudzania, łaźnie i sauny, solaria, gabinety masażu, usługi szewskie, krawieckie, rymarskie, fotograficzne, introligatorskie, poligraficzne, jubilerskie, lutnicze, pralnicze, wynajem i wypożyczanie.

#### § 6. Zasady ochrony i kształtowania ładu przestrzennego

1. Wysokość budowli sytuowanych na dachach budynków, mierzona od górnego obrysu połaci dachowej, nie może być większa niż 1/3 wysokości budynku, na którym jest usytuowana, przy czym na dachach budynków o maksymalnej dopuszczalnej wysokości, dopuszcza się budowle nie wyższe niż 3m mierzone od najwyższego punktu dachu.

2. Ustalenia ust 1 nie dotyczą budowli infrastruktury telekomunikacyjnej, infrastruktury technicznej i sieci uzbrojenia.

#### § 7. Zasady ochrony środowiska, przyrody i krajobrazu

1. Ustala się zakaz prowadzenia działalności związanej z hotelami robotniczymi, logistyką (magazyny, składy, bazy), handlem hurtowym, obsługą transportu, demontażem pojazdów, usługami blacharskimi, lakierniczymi lub wulkanizacyjnymi pojazdów mechanicznych, punktów skupu i składowania surowców wtórnych oraz zakładów stolarskich (przeróbka drewna i produkcja wyrobów z drewna) i kamieniarskich, obrotem paliwami, gospodarowaniem odpadami.

2. Ustala się zakaz realizacji inwestycji oraz prowadzenia działalności, której negatywne oddziaływanie może przekroczyć granice nieruchomości.

3. Obowiązuje zapewnienie, we własnym zakresie przez właściciela lub władającego terenem, wymaganych standardów zamieszkiwania na terenach sąsiednich (zachowanie dopuszczalnego poziomu hałasu, vibracji, emisji zanieczyszczeń, uciążliwości transportu) w przypadku, gdy wprowadza on na swoją działkę działalność usługową.

4. Teren zabudowy mieszkaniowej jednorodzinnej oznaczony symbolem 2MN zalicza się w zakresie ochrony przed hałasem do terenów zabudowy mieszkaniowej jednorodzinnej.

#### § 8. Zasady ochrony dziedzictwa kulturowego, zabytków w tym krajobrazów kulturowych

1. Ustala się w granicach obszaru objętego planem strefę ochrony konserwatorskiej „OW” dla ochrony zabytków archeologicznych, równoznaczną z obszarem ujętym w wykazie zabytków.

2. Przed realizacją inwestycji ingerujących w istniejący poziom gruntu w obszarze strefy „OW” wymagane jest przeprowadzenie badań archeologicznych zgodnie z przepisami odrębnymi.

§ 9. Zasady i warunki scalania i podziałów nieruchomości Nowo wydzielone działki uzyskane w wyniku scalenia i podziału nieruchomości muszą spełniać następujące warunki:

- 1) minimalna powierzchnia działki: 800m<sup>2</sup>;
- 2) minimalna szerokość frontu działki: 20m;
- 3) kąt położenia granic działek w stosunku do pasa drogowego: 90°, z dopuszczalną tolerancją 5°.

#### § 10. Zasady modernizacji, rozbudowy i budowy systemów komunikacji

1. Obsługę komunikacyjną obszaru objętego planem należy zapewnić z przyległych dróg publicznych i wewnętrznych.

2. Dopuszcza się wydzielanie niezbędnych działek dla realizacji dróg wewnętrznych.

3. Nowo wydzielane drogi wewnętrzne muszą spełniać następujące warunki:

a) szerokość w liniach rozgraniczających nie może być mniejsza niż:

- 7m dla dróg wewnętrznych i ciągów pieszo-jezdnych, które zapewniają obsługę komunikacyjną do 6 działek lecz nie więcej niż do 6 lokali mieszkalnych,
- 10m dla dróg wewnętrznych, które zapewniają obsługę komunikacyjną powyżej 6 działek lub do więcej niż 6 lokali mieszkalnych,

b) w przypadku wydzielenia nieprzelotowych dróg wewnętrznych obowiązuje realizacja placów do zawracania o wymiarach nie mniejszych niż 12,5m na 12,5m,

- c) w miejscach włączeń i skrzyżowań obowiązuje realizacja tzw. „trójkątów widoczności” o wymiarach: min. 5m x 5m,
- d) minimalna szerokość pasa ruchu:
- dla dróg z dwoma pasami ruchu – 2,5m,
  - dla dróg jednokierunkowych z jednym pasem ruchu – 3,5m.

4. Ustala się obowiązek zapewnienia miejsc parkingowych dla użytkowników stałych i przebywających okresowo w ilościach wynoszących co najmniej:

- 1) 2 miejsca postojowe na 1 lokal mieszkalny
- 2) dodatkowo dla usług:
  - a) nie mniej niż 2 miejsca parkingowe dla usług prowadzonych na powierzchni całkowitej do 20m<sup>2</sup>,
  - b) następne 3 miejsca parkingowe dla usług prowadzonych na powierzchni całkowitej powyżej 20m<sup>2</sup> do 50m<sup>2</sup>,
  - c) następne 2 miejsca parkingowe na każde następne rozpoczęte 50m<sup>2</sup> powierzchni całkowitej usług;
- 3) w przypadku występowania na terenie działki budowlanej różnych przeznaczeń, wymagane ilości miejsc postojowych, o których mowa w pkt 1 i 2, należy odpowiednio sumować;
- 4) do wymaganej liczby miejsc parkingowych zalicza się również miejsca w garażach lub wiatkach parkingowych;
- 5) miejsca do parkowania należy realizować jako utwardzone w całości lub w części;
- 6) miejsca parkingowe przeznaczone na parkowanie pojazdów zaopatrzonych w kartę parkingową należy wyznaczać na zasadach określonych w przepisach odrębnych;
- 7) miejsca parkingowe przeznaczone na parkowanie pojazdów zaopatrzonych w kartę parkingową wlicza się do bilansu miejsc parkingowych.

#### § 11. Zasady budowy, przebudowy lub rozbudowy infrastruktury technicznej

1. Powiązanie sieci infrastruktury technicznej obszaru objętego planem z układem zewnętrznym oraz ich parametry zgodnie z przepisami odrębnymi.

2. Dopuszcza się lokalizację infrastruktury technicznej na obszarze objętym planem.

3. Dopuszcza się przebudowę i rozbudowę obiektów i urządzeń dystrybucyjnej infrastruktury technicznej oraz zmianę przebiegu istniejących sieci dystrybucyjnej infrastruktury technicznej.

4. W zakresie zaopatrzenia w energię elektryczną ustala się zasilanie w energię elektryczną z dystrybucyjnej sieci elektroenergetycznej lub ze źródeł indywidualnych, w tym odnawialnych źródeł energii o mocy do 100kW, z wyłączeniem możliwości lokalizacji turbin wiatrowych oraz biogazowni;

5. W zakresie zaopatrzenia w wodę:

- 1) ustala się zaopatrzenie w wodę z sieci wodociągowej;
- 2) ustala się zakaz budowy własnych ujęć wodociągowych o głębokości przekraczającej 30m i poborze wody w ilości powyżej 10m<sup>3</sup>/dobę.

6. W zakresie odprowadzania ścieków: ustala się odprowadzenie ścieków komunalnych do kanalizacji sanitarnej, zgodnie z przepisami odrębnymi.

7. W zakresie odprowadzenia wód opadowych i roztopowych: zgodnie z przepisami odrębnymi.

8. W zakresie gromadzenia i usuwania odpadów: obowiązują zasady określone w przepisach odrębnych.

9. Telekomunikacja: dostęp do usług telekomunikacyjnych, w tym sieci szerokopasmowych, podziemną lub radiową siecią telekomunikacyjną.

10. W zakresie zaopatrzenia w gaz: ustala się zaopatrzenie w gaz ze zbiorników gazu lub z dystrybucyjnej sieci gazowej.

11. W zakresie zaopatrzenia w ciepło: zaopatrzenie w ciepło z indywidualnych lub zbiorowych źródeł, zgodnie z przepisami odrębnymi; dopuszcza się zaopatrzenie w energię do celów grzewczych z odnawialnych źródeł energii, z wyłączeniem elektrowni wiatrowych i biogazowni.

### **Rozdział 3. Ustalenia szczegółowe**

§ 12.1. Wyznacza się teren zabudowy mieszkaniowej jednorodzinnej oznaczony na rysunku planu symbolem 2MN, dla którego obowiązują następujące ustalenia:

- 1) przeznaczenie podstawowe: zabudowa mieszkaniowa jednorodzinna;
- 2) przeznaczenie uzupełniające: usługi z zakresu: finansów, gastronomii, handlu detalicznego, niepublicznych usług oświaty, obsługi firm i klienta, niepublicznych usług zdrowia i opieki społecznej, usługi drobne.

2. Zasady ochrony i kształtowania ładu przestrzennego, kształtowania zabudowy oraz wskaźniki zagospodarowania terenu:

- 1) budynki mieszkalne jednorodzinne w układzie wolnostojącym;
- 2) w przypadku wprowadzenia usług ich powierzchnia całkowita nie może przekroczyć 50m<sup>2</sup>, z zastrzeżeniem pkt 3;
- 3) w przypadku wprowadzenia niepublicznych usług oświaty ich powierzchnia całkowita nie może przekroczyć 150m<sup>2</sup>;
- 4) wskaźniki intensywności zabudowy:
  - a) minimalny = 0,
  - b) maksymalny = 0,80;
- 5) powierzchnia zabudowy w stosunku do powierzchni działki budowlanej nie może przekroczyć 40%;
- 6) ustala się wskaźnik co najmniej 800m<sup>2</sup> powierzchni działki budowlanej na 1 lokal mieszkalny;
- 7) minimalny udział powierzchni biologicznie czynnej w odniesieniu do powierzchni działki budowlanej: co najmniej 50% powierzchni działki budowlanej;
- 8) gabaryty i wysokość zabudowy:
  - a) wysokość budynków: maksymalnie 12m,
  - b) wysokość budowli:
    - wiaty: maksymalnie 7m,
    - pozostałe: maksymalnie 15m;
- 9) zasady kształtowania dachów:
  - a) dachy strome dwuspadowe lub wielospadowe o symetrycznym układzie połaci dachowych, o kącie nachylenia połaci dachu w przedziale od 30° do 45°, kryte dachówką lub blachodachówką, w kolorze ceglastym lub dachy płaskie,
  - b) symetrię dachu dla budynków wielobryłowych należy zapewnić w odniesieniu do całej bryły budynku lub odrębnie dla poszczególnych brył budynku (względem ich kalenic),
  - c) dopuszczalne kąty spadku połaci dachowych nie dotyczą lukarn, świetlików, zadaszeń wejść do budynków, tarasów oraz wiat, budynków gospodarczych i garażowych (wolnostojących, dobudowanych lub wbudowanych do bryły budynku mieszkalnego), z zastrzeżeniem lit. d,
  - d) suma powierzchni rzutu przykryć części budynku, o których mowa w lit. c, nie może przekroczyć 35% powierzchni rzutu dachu budynku;
- 10) ustala się nieprzekraczalną linię zabudowy w odległości 6m od linii rozgraniczającej drogi lokalnej 1KDL, zgodnie z rysunkiem planu:

3. Minimalna powierzchnia nowo wydzielonych działek budowlanych dla zabudowy mieszkaniowej jednorodzinnej wolnostojącej: 800m<sup>2</sup>.

§ 13. Wyznacza się teren drogi lokalnej oznaczony na rysunku planu symbolem 1KDL, w którego granicach obowiązują następujące ustalenia:

1. Przeznaczenie podstawowe: droga publiczna klasy lokalnej.

2. Przeznaczenie uzupełniające:

1) obiekty i urządzenia towarzyszące;

2) urządzenia i sieci infrastruktury technicznej zgodnie z przepisami odrębnymi;

3) zieleń urządzona.

3. Linie rozgraniczające terenu stanowią jednocześnie granice terenów rozmieszczenia inwestycji celu publicznego o znaczeniu lokalnym.

4. Zasady modernizacji, rozbudowy i budowy systemów komunikacji: szerokość w liniach rozgraniczających 9m, zgodnie z rysunkiem planu.

#### **Rozdział 4. Przepisy końcowe**

§ 14. Wysokość stawki procentowej, na podstawie której ustala się opłatę, o której mowa w art. 36 ust 4 ustawy z dnia 27 marca 2003r. o planowaniu i zagospodarowaniu przestrzennym, określa się na 30%.

§ 15. Wykonanie niniejszej uchwały powierza się Wójtowi Gminy Kobierzyce.

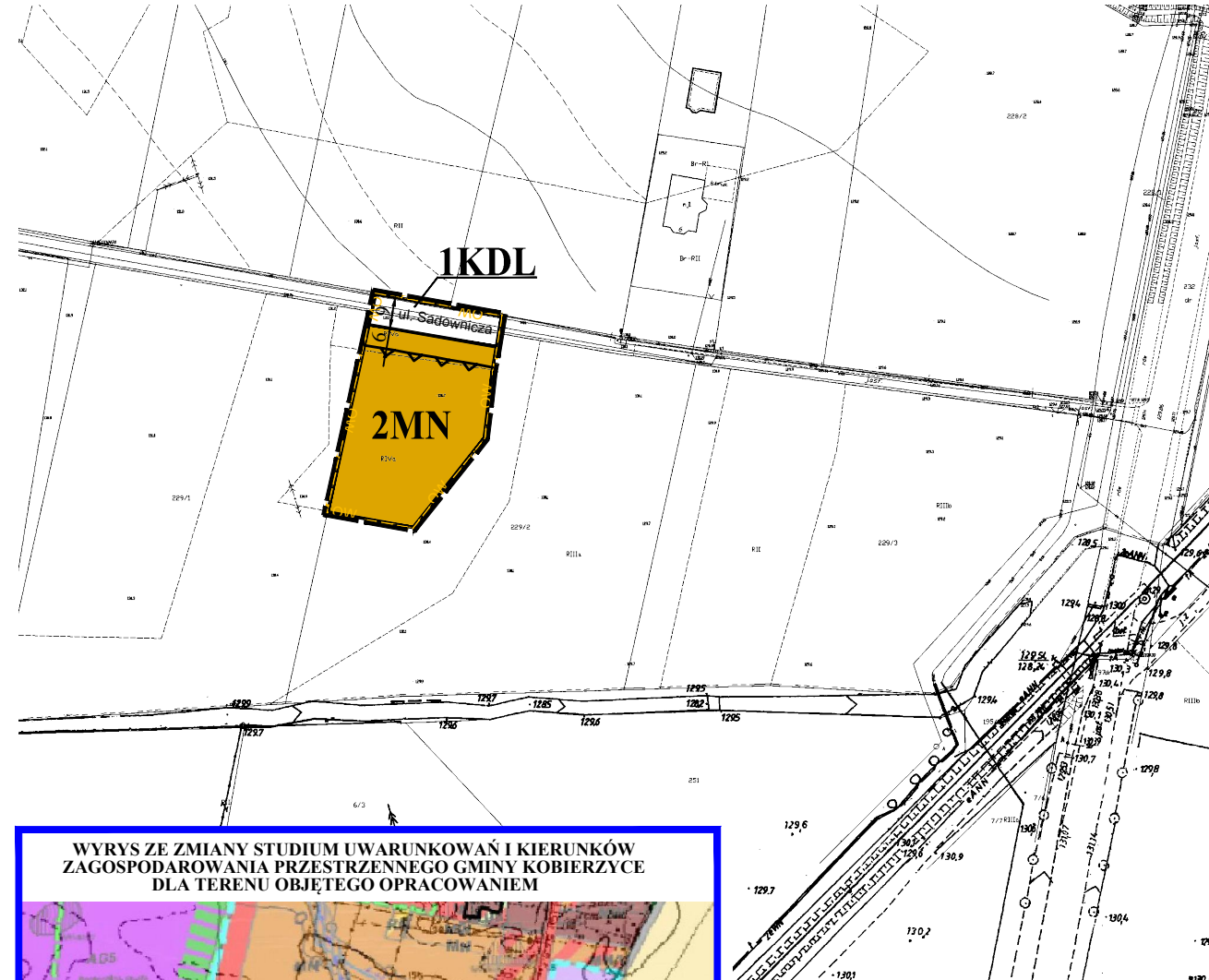
§ 16. Uchwała wchodzi w życie po upływie 14 dni od daty ogłoszenia w Dzienniku Urzędowym Województwa Dolnośląskiego.

Przewodniczący Rady Gminy  
Kobierzyce

**mgr Henryk Łoposzko**



**MIEJSCOWY PLAN ZAGOSPODAROWANIA PRZESTRZENNEGO OBSZARÓW POŁOŻONYCH PRZY  
UL. KŁODZKIEJ, POŁUDNIOWEJ I SADOWNICZEJ W POŁUDNIOWO-ŚRODKOWEJ  
CZĘŚCI WSI BIELANY WROCŁAWSKIE - obszar B**

**RYSUNEK PLANU**



ZALĄCZNIK NR 1  
DO UCHWAŁY NR XLVII/919/2023  
RADY GMINY KOBIERZYCE  
Z DNIA 20 KWIECZNIA 2023R.

skala 1:2000



**LEGENDA:**

**OBOWIĄZUJĄCE USTALENIA PLANU**

- GRANICA OBSZARU OBJĘTEGO PLANEM
- TEREN ZABUDOWY MIESZKANIOWEJ JEDNORODZINNEJ
- TEREN DROGI LOKALNEJ
- LINIE ROZGRANICZAJĄCE TERENY O RÓŻNYM PRZEZNACZENIU LUB RÓŻNYCH ZASADACH ZAGOSPODAROWANIA
- NIEPRZEKACZALNE LINIE ZABUDOWY
- GRANICA STREFY OCHRONY KONSERWATORSKIEJ "OW" DLA OCHRONY ZABYTKÓW ARCHEOLOGICZNYCH

**OZNACZENIA INFORMACYJNE**

- NAZWY ULIC
- WYMIARY W METRACH



UCHWAŁA O PRZYSTĄPIENIU NR XVI/317/2020 Z DNIA 21.02.2020 R.  
POWIERZCHNIA OBSZARU OBJĘTEGO PLANEM WYNOŚI - 0,22 ha

**A160b**

Załącznik Nr 2 do uchwały Nr XLVII/919/2023  
Rady Gminy Kobierzyce  
z dnia 20 kwietnia 2023 r.

### **ROZSTRZYGNIĘCIE**

**o sposobie rozpatrzenia uwag wniesionych do projektu miejscowego planu zagospodarowania przestrzennego obszarów położonych przy ul. Kłodzkiej, Południowej i Sadowniczej w południowo-środkowej części wsi Bielany Wrocławskie – obszar B podczas wyłożenia do publicznego wglądu**

Ze względu na brak uwag wniesionych do projektu planu podczas wyłożenia do publicznego wglądu Rada Gminy Kobierzyce nie dokonuje rozstrzygnięć wynikających z art. 20 ust. 1 ustawy z dnia 27 marca 2003r. o planowaniu i zagospodarowaniu przestrzennym (t.j. Dz. U. z 2022r. poz. 503 ze zm.).



Załącznik Nr 3 do uchwały Nr XLVII/919/2023

Rady Gminy Kobierzyce

z dnia 20 kwietnia 2023 r.

### **ROZSTRZYGNIĘCIE**

**o sposobie realizacji, zapisanych w miejscowym planie zagospodarowania przestrzennego obszarów położonych przy ul. Kłodzkiej, Południowej i Sadowniczej w południowo-środkowej części wsi Bielany Wrocławskie – obszar B inwestycji z zakresu infrastruktury technicznej, które należą do zadań własnych gminy oraz zasadach ich finansowania, zgodnie z przepisami o finansach publicznych**

1. Zgodnie z ustaleniami planu zawartymi w treści uchwały ustala się realizację inwestycji z zakresu infrastruktury technicznej należących do zadań własnych gminy, polegających na budowie odcinka drogi lokalnej.

2. Realizacja inwestycji zostanie sfinansowana z dochodów własnych gminy bądź innych źródeł finansowania przewidzianych przepisami o finansach publicznych.

Załącznik Nr 4 do uchwały Nr XLVII/919/2023

Rady Gminy Kobierzyce

z dnia 20 kwietnia 2023 r.

Zalacznik4.gml



## UZASADNIENIE

1. Projekt miejscowego planu zagospodarowania przestrzennego obszarów położonych przy ul. Kłodzkiej, Południowej i Sadowniczej w południowo-środkowej części wsi Bielany Wrocławskie – obszar B sporządzony został na podstawie uchwały Nr XVI/317/2020 Rady Gminy Kobierzyce z dnia 21 lutego 2020 r. w sprawie przystąpienia do sporządzania miejscowego planu zagospodarowania przestrzennego obszarów położonych przy ul. Kłodzkiej, Południowej i Sadowniczej w południowo-środkowej części wsi Bielany Wrocławskie.
2. Projekt planu obejmuje obszar położony przy ul. Sadowniczej, w południowej części wsi Bielany Wrocławskie, o łącznej powierzchni ok. 0,22 ha.
3. W granicach obszaru objętego planem obowiązuje miejscowy plan zagospodarowania przestrzennego obszarów położonych przy ul. Kłodzkiej, Południowej i Sadowniczej w południowo-środkowej części wsi Bielany Wrocławskie. uchwalony uchwałą Nr XXVII/336/13 Rady Gminy Kobierzyce z dnia 25 stycznia 2013 r., opublikowaną w Dzienniku Urzędowym Województwa Dolnośląskiego z dnia 26 marca 2013 r., poz. 2129. W obowiązującym planie tereny te przeznaczone są następujące na cele: tereny rolne z dopuszczeniem zabudowy zagrodowej i teren drogi gospodarczej transportu rolnego. Opracowany plan miejscowy w zakresie obszaru B zmienia ustalenia obowiązującego mpzp zakresie przeznaczenia terenów na cele zabudowy mieszkaniowej jednorodzinnej (teren 2MN).
4. Projekt planu miejscowego nie narusza ustaleń „Studium uwarunkowań i kierunków zagospodarowania przestrzennego Gminy Kobierzyce” uchwalonego uchwałą Rady Gminy Kobierzyce Nr XXI/413/2020 z dnia 21 sierpnia 2020r. i został sporządzony na mapie pozyskanej z państwowego zasobu geodezyjnego.
5. Projekt miejscowego planu zagospodarowania przestrzennego obszarów położonych przy ul. Kłodzkiej, Południowej i Sadowniczej w południowo-środkowej części wsi Bielany Wrocławskie poddany został procedurze formalno-prawnej określonej w art. 17 ustawy z dnia 27 marca 2003 r. o planowaniu i zagospodarowaniu przestrzennym (Dz. U. z 2022 r., poz. 503, z późn. zm.) oraz w ustawie z dnia 3 października 2008 roku o udostępnianiu informacji o środowisku i jego ochronie, udziale społeczeństwa w ochronie środowiska oraz o ocenach oddziaływania na środowisko (Dz. U. z 2022 r., poz. 1029); zakres opracowania jest zgodny z rozporządzeniem Ministra Infrastruktury z dnia 26 sierpnia 2003 r. w sprawie wymaganego zakresu projektu miejscowego planu zagospodarowania przestrzennego (Dz. U. Nr 164 z 2003 r., poz. 1587).
6. Projekt miejscowego planu zagospodarowania przestrzennego obszarów położonych przy ul. Kłodzkiej, Południowej i Sadowniczej w południowo-środkowej części wsi Bielany Wrocławskie uzyskał opinie i uzgodnienia wymagane zgodnie z treścią art. 17 ust 6 ustawy z dnia 27 marca 2003 r. o planowaniu i zagospodarowaniu przestrzennym (Dz. U. z 2022 r., poz. 503, z późn. zm.). Ze względu na brak wstępowania takiej problematyki projekt planu miejscowego nie wymagał zaopiniowania ani dokonania uzgodnień w zakresie:
  - 1) udokumentowanych złóż kopalin i wód podziemnych,
  - 2) lokalizacji nowych zakładów o zwiększonym lub dużym ryzyku wystąpienia poważnych awarii, zmian, o których mowa w art. 250 ust. 5 i 7 ustawy z dnia 27 kwietnia 2001 r. – Prawo ochrony środowiska, w istniejących zakładach o zwiększonym lub dużym ryzyku wystąpienia poważnych awarii i nowych inwestycji oraz rozmieszczenia obszarów przestrzeni publicznej i terenów zabudowy mieszkaniowej w sąsiedztwie zakładów o zwiększonym lub dużym ryzyku wystąpienia poważnych awarii, w przypadku gdy te inwestycje, obszary lub tereny zwiększają ryzyko lub skutki poważnych awarii,
  - 3) terenów zagrożonych osuwaniem się mas ziemnych,
  - 4) sposobu zagospodarowania gruntów leżących w odległości nie większej niż: 40 metrów od osi istniejącej linii elektroenergetycznej najwyższych napięć, w przypadku gdy górne napięcie tej linii elektroenergetycznej jest równe 220 kV lub większe niż 220 kV, lub 70 metrów od osi istniejącej linii elektroenergetycznej najwyższych napięć, w przypadku gdy górne napięcie linii elektroenergetycznej jest równe 750 kV lub większe niż 750 kV,
  - 5) sposobu zagospodarowania gruntów leżących w odległości nie większej niż: 65 metrów od osi gazociągu wysokiego ciśnienia o średnicy mniejszej niż 500 mm lub równej 500 mm, lub 100 metrów od osi gazociągu wysokiego ciśnienia o średnicy większej niż 500 mm,
  - 6) zagospodarowania pasa technicznego, pasa ochronnego oraz morskich portów i przystani,
  - 7) zagospodarowania terenów górniczych,

- 8) zagospodarowania obszarów ochrony uzdrowiskowej.
7. Sposób realizacji wymogów wynikających z art. 1 ust. 2–4 ustawy o planowaniu i zagospodarowaniu przestrzennym:
- 1) wymagania ładu przestrzennego, w tym urbanistyki i architektury: ustalenia planu miejscowego – dla obszaru B zmieniają ustalenia obowiązującego dotychczas miejscowego planu zagospodarowania przestrzennego obszarów położonych przy ul. Kłodzkiej, Południowej i Sadowniczej w południowo-środkowej części wsi Bielany Wrocławskie, uchwalonego uchwałą Nr XXVII/336/13 Rady Gminy Kobierzyce z dnia 25 stycznia 2013 r., opublikowaną w Dzienniku Urzędowym Województwa Dolnośląskiego z dnia 26 marca 2013 r., poz. 2129. W obecnym planie miejscowym tereny te są przeznaczone: tereny rolne z dopuszczeniem zabudowy zagrodowej (6R/B) i droga gospodarcza transportu rolnego (3KDg).  
Projekt planu miejscowego ma na celu przeznaczenie terenów na cele zabudowy mieszkaniowej jednorodzinnej. Ustalenia opracowanego projektu planu miejscowego uwzględniają wykształconą zwartą strukturę funkcjonalno-przestrzenną wsi Bielany Wrocławskie.
  - 2) walory architektoniczne i krajobrazowe: ustalenia planu miejscowego uwzględniają walory architektoniczne i krajobrazowe obszaru objętego planem oraz nawiązują do ustaleń obowiązującego dotychczas miejscowego planu zagospodarowania przestrzennego obszarów położonych przy ul. Kłodzkiej, Południowej i Sadowniczej w południowo-środkowej części wsi Bielany Wrocławskie w odniesieniu do zasad i wskaźników kształtowania zabudowy.
  - 3) wymagania ochrony środowiska, w tym gospodarowania wodami i ochrony gruntów rolnych i leśnych:
    - a) ustalenia planu miejscowego wprowadzają wymagania w zakresie ochrony wód gruntowych i powierzchniowych przed zanieczyszczeniami, w tym budowy systemu kanalizacji sanitarnej,
    - b) ustalenia planu miejscowego uwzględniają wymagania ochrony gruntów rolnych i leśnych przed zmianą przeznaczenia na cele nierolnicze przez wykorzystanie gruntów niższych klas bonitacyjnych (RIVa);
  - 4) wymagania ochrony dziedzictwa kulturowego i zabytków oraz dóbr kultury współczesnej: ustalenia planu miejscowego uwzględniają wymagania ochrony dziedzictwa kulturowego i zabytków przez określenie zasad obowiązujących w odniesieniu do ochrony zabytków archeologicznych przez wyznaczenie strefy ochrony konserwatorskiej „OW” dla ochrony zabytków archeologicznych.
  - 5) wymagania ochrony zdrowia oraz bezpieczeństwa ludzi i mienia, a także potrzeby osób niepełnosprawnych:
    - a) w planie określono wymagania w zakresie dopuszczalnego poziomu hałasu dla terenów zabudowy mieszkaniowej jednorodzinnej MN,
    - b) w planie określono wymagania w zakresie wyznaczania miejsc parkingowych przeznaczonych na parkowanie pojazdów zaopatrzonych w kartę parkingową,
    - c) w granicach obszaru objętego planem nie występują: tereny górnicze, obszary szczególnego zagrożenia powodzią ani obszary osuwania się mas ziemnych,
    - d) plan nie wprowadza ustaleń mogących mieć negatywny wpływ na potrzeby osób niepełnosprawnych.
  - 6) walory ekonomiczne przestrzeni: plan miejscowy uwzględnia walory ekonomiczne przestrzeni przez wykorzystanie ustaleń obowiązującego planu miejscowego dla terenu położonego w sąsiedztwie istniejących dróg publicznych i wewnętrznych oraz w zasięgu podstawowej infrastruktury technicznej.
  - 7) prawo własności: plan miejscowy w maksymalnym stopniu uwzględnia prawo własności przez utrzymanie funkcji terenów zgodnie z obecnym użytkowaniem terenów oraz partycypację społeczną w trakcie sporządzania planu.
  - 8) potrzeby obronności i bezpieczeństwa państwa: plan miejscowy nie wprowadza ustaleń mogących mieć negatywny wpływ na potrzeby obronności i bezpieczeństwa państwa.
  - 9) potrzeby interesu publicznego: plan miejscowy uwzględnia potrzeby interesu publicznego przez zapewnienie warunków dostępności terenu do dróg publicznych oraz warunków realizacji podstawowej infrastruktury technicznej.
  - 10) potrzeby w zakresie rozwoju infrastruktury technicznej, w szczególności sieci szerokopasmowych: plan miejscowy uwzględnia potrzeby w zakresie rozwoju infrastruktury technicznej przez

- zapewnienie warunków realizacji podstawowej infrastruktury technicznej, w tym sieci szerokopasmowych.
- 11) zapewnienie udziału społeczeństwa w pracach nad miejscowym planem zagospodarowania przestrzennego, zachowanie jawności i przejrzystości procedur planistycznych:
    - a) ogłoszenia prasowe o przystąpieniu do sporządzenia miejscowego planu zagospodarowania przestrzennego obszarów położonych przy ul. Kłodzkiej, Południowej i Sadowniczej w południowo-środkowej części wsi Bielany Wrocławskie wraz ze strategiczną oceną oddziaływania na środowisko zostały zamieszczone w prasie lokalnej: „Gazeta Wrocławska” z dn. 1.07.2020 r.
    - b) obwieszczenie o przystąpieniu do sporządzenia miejscowego planu zagospodarowania przestrzennego obszarów położonych przy ul. Kłodzkiej, Południowej i Sadowniczej w południowo-środkowej części wsi Bielany Wrocławskie wraz ze strategiczną oceną oddziaływania na środowisko zostało wywieszane na tablicach ogłoszeń w dniach 1 lipca do 21 lipca 2020 r.
    - c) w terminie określonym w ww ogłoszeniach i obwieszczeniach nie złożono wniosków zgodnie z art. 17 ust. 1 ustawy z dnia 27 marca 2003 r. o planowaniu i zagospodarowaniu przestrzennym (Dz. U. z 2022 r., poz. 503, z późniejszymi zmianami),
    - d) wyłożenie do publicznego wglądu w dniach od 30 stycznia do 20 lutego 2023r., termin składania uwag do dnia 6 marca 2023r.:
      - ogłoszenie prasowe o wyłożeniu do publicznego wglądu projektu miejscowego planu zagospodarowania przestrzennego wschodniej obszarów położonych przy ul. Kłodzkiej, Południowej i Sadowniczej w południowo-środkowej części wsi Bielany Wrocławskie – obszar B wraz z prognozą oddziaływania na środowisko zostało zamieszczone w prasie lokalnej:– „Gazeta Wrocławska” z 23.01.2023 r.
      - obwieszczenie o wyłożeniu do publicznego wglądu projektu miejscowego planu zagospodarowania przestrzennego wschodniej obszarów położonych przy ul. Kłodzkiej, Południowej i Sadowniczej w południowo-środkowej części wsi Bielany Wrocławskie – obszar B wraz z prognozą oddziaływania na środowisko zostało wywieszane na tablicach ogłoszeń w dniach od 23 stycznia do 6 marca 2023 r. do prognozy oddziaływania na środowisko sporządzonej do projektu planu
      - w wyznaczonym w obwieszczeniu i ogłoszeniu terminie (tj. do dnia 6 marca 2023 r.) nie zostały złożone uwagi do ustaleń projektu planu ani do prognozy oddziaływania na środowisko sporządzonej do projektu planu.
  - 12) potrzeby zapewnienia odpowiedniej ilości i jakości wody, do celów zaopatrzenia ludności: ustalenia planu w zakresie zaopatrzenia w wodę przewidują możliwość rozbudowy istniejącej sieci wodociągowej.
  - 13) ustalając przeznaczenie terenu lub określając potencjalny sposób zagospodarowania i korzystania z terenu, dokonano oceny wagi interesu publicznego i interesów prywatnych (w tym zgłaszanych w postaci wniosków i uwag, zmierzających do ochrony istniejącego stanu zagospodarowania terenu, jak i zmian w zakresie jego zagospodarowania). Na potrzeby opracowanego planu miejscowego uwzględnione zostały dostępne opracowania ekofizjograficzne oraz opracowane zostały prognozy: oddziaływania na środowisko oraz skutków finansowych uchwalenia planu miejscowego.
  - 14) struktura przestrzenna obszaru objętego planem miejscowym została ukształtowana z uwzględnieniem dążenia do minimalizowania transportochłonności układu przestrzennego;
  - 15) teren zabudowy mieszkaniowej jednorodzinnej zostały wyznaczone w sposób umożliwiający maksymalne wykorzystanie publicznego transportu zbiorowego jako podstawowego środka transportu.
  - 16) ustalenia planu miejscowego nie dotyczą terenów przeznaczonych do przemieszczania się pieszych i rowerzystów;
  - 17) zabudowa mieszkaniowa jednorodzinna została wyznaczona w granicach obszaru o w pełni wykształconej zwartej strukturze funkcjonalno-przestrzennej, o bezpośrednim dostępie do sieci komunikacyjnej oraz najlepszym stopniem wyposażenia w sieci infrastruktury technicznej adekwatnych dla nowej, planowanej zabudowy

8. Zgodność z wynikami analizy, o której mowa w art. 32 ust. 1, wraz datą uchwały rady gminy, o której mowa w art. 32 ust. 2 ustawy z dnia 27 marca 2003 r. o planowaniu i zagospodarowaniu przestrzennym (Dz. U. z 2022 r., poz. 503, z późn. zmianami) – zgodnie z uchwałą nr XIX/376/2020 Rady Gminy Kobierzyce z dnia 29 maja 2020r.. w sprawie aktualności miejscowych planów zagospodarowania przestrzennego oraz studium uwarunkowań i kierunków zagospodarowania przestrzennego Gminy Kobierzyce dopuszcza się sporządzanie korekt i zmian obowiązujących planów miejscowych uwzględniając zmieniającą się sytuację społeczno-gospodarczą i potrzeby inwestorów.
9. Wpływ na finanse publiczne, w tym budżet gminy:
  - 1) realizacja ustaleń planu miejscowego prawdopodobnie będzie dla gminy korzystna finansowo (NPV dodatnie). Warunkiem trafności prognozy jest spełnienie przyjętych wcześniej założeń w oparciu, o które została ona sporządzona.
  - 2) wprowadzenie w życie ustaleń planu miejscowego powinno spowodować przyrost nowych powierzchni obiektów budowlanych o funkcji mieszkaniowej jednorodzinnej, co w perspektywie czasowej pozwoli gminie uzyskać źródło stabilnych i długotrwałych wpływów z tytułu podatku od nieruchomości, które zazwyczaj są stosunkowo łatwe do egzekucji;
  - 3) w pierwszych latach po wejście w życie planu głównym źródłem wpływów do budżetu gminy powinny być wpływy z tytułu opłat związanych z obrotem nieruchomościami (renta planistyczna i podatek od czynności cywilnoprawnych). Należy jednak pamiętać, że wpływy te mają charakter warunkowy (np. w przypadku opłaty planistycznej konieczne jest zbycie nieruchomości w okresie 5 lat od momentu uprawomocnienia się planu), więc ich poziom może być niższy od oczekiwania, a w skrajnym przypadku mogą one w ogóle nie wystąpić. Ponadto istotny wpływ na ich poziom będzie miała ogólna sytuacja ekonomiczna kraju oraz bezpośrednio z nią związana sytuacja na lokalnym rynku nieruchomości, co decyduje w największym stopniu o skłonności potencjalnych inwestorów do ponoszenia ryzyka inwestycyjnego.
- 4) po stronie wydatków z budżetu gminy (jako skutków finansowych uchwalenia nowego planu) główną pozycję mogą stanowić koszty rozbudowy komunalnej infrastruktury sieciowej w ramach uzupełnienia sieci już funkcjonujących (sieć wodociągowa) oraz sieci kanalizacyjnej (budowa nowej sieci) oraz budowa odcina drogi lokalnej.