



DZIENNIK URZĘDOWY

WOJEWÓDZTWA DOLNOŚLĄSKIEGO

Wrocław, dnia 15 stycznia 2016 r.

Poz. 274

UCHWAŁA NR XIV/171/15 RADY MIEJSKIEJ W KĄTACH WROCŁAWSKICH

z dnia 29 grudnia 2015 r.

w sprawie uchwalenia miejscowego planu zagospodarowania przestrzennego miasta Kąty Wrocławskie, dla terenów w południowej części obrębu

Na podstawie art. 18 ust. 2 pkt. 5 ustawy z dnia 8 marca 1990 r. o samorządzie gminnym (Dz. U. z 2015 r. Nr 1515, z późn. zm.), art. 3 ust. 1 i art. 20 ustawy z dnia 27 marca 2003 r. o planowaniu i zagospodarowaniu przestrzennym (tekst jednolity: Dz. U. z 2015 r. poz. 199 z późn. zm.), w związku z uchwałą nr XLV/480/14 Rady Miejskiej w Kątach Wrocławskich z dnia 26 czerwca 2014 r. w sprawie przystąpienia do sporządzenia miejscowego planu zagospodarowania przestrzennego miasta Kąty Wrocławskie, dla terenów w południowej części obrębu oraz po stwierdzeniu, że nie narusza on ustaleń Studium uwarunkowań i kierunków zagospodarowania przestrzennego gminy Kąty Wrocławskie, przyjętego uchwałą nr VII/57/15 Rady Miejskiej w Kątach Wrocławskich z dnia 30 kwietnia 2015 r., uchwała się, co następuje:

Rozdział 1. Ustalenia podstawowe

§ 1. Uchwała się miejscowy plan zagospodarowania przestrzennego miasta Kąty Wrocławskie, dla terenów w południowej części obrębu, zwany dalej planem.

§ 2. Integralną częścią planu jest rysunek planu w skali 1 : 1000, stanowiący załącznik nr 1 do niniejszej uchwały.

§ 3. Załącznikami do uchwały są ponadto:

- 1) rozstrzygnięcie o sposobie rozpatrzenia uwag wniesionych do projektu planu - załącznik nr 2;
- 2) rozstrzygnięcie o sposobie realizacji zapisanych w planie inwestycji z zakresu infrastruktury technicznej, które należą do zadań własnych gminy oraz o zasadach ich finansowania zgodnie z przepisami o finansach publicznych- załącznik nr 3.

§ 4. Granicę obszaru objętego planem określa rysunek planu.

§ 5. W planie określa się:

- 1) przeznaczenie terenów oraz linie rozgraniczające tereny o różnym przeznaczeniu lub różnych zasadach zagospodarowania;
- 2) zasady ochrony i kształtowania ładu przestrzennego;
- 3) zasady ochrony środowiska, przyrody i krajobrazu;
- 4) zasady ochrony dziedzictwa kulturowego i zabytków;
- 5) wymagania wynikające z potrzeb kształtowania przestrzeni publicznych;

- 6) zasady kształtowania zabudowy oraz wskaźniki zagospodarowania terenu, maksymalną i minimalną intensywność zabudowy jako wskaźnik powierzchni całkowitej zabudowy w odniesieniu do powierzchni działki budowlanej, minimalny udział procentowy powierzchni biologicznie czynnej w odniesieniu do powierzchni działki budowlanej, maksymalną wysokość zabudowy, minimalną liczbę miejsc do parkowania i sposób ich realizacji oraz linie zabudowy i gabaryty obiektów;
- 7) granice i sposoby zagospodarowania terenów lub obiektów podlegających ochronie, ustalonych na podstawie odrębnych przepisów;
- 8) szczegółowe zasady i warunki scalania i podziału nieruchomości objętych planem;
- 9) szczególne warunki zagospodarowania terenów oraz ograniczenia w ich użytkowaniu, w tym zakazu zabudowy;
- 10) zasady modernizacji, rozbudowy i budowy systemów komunikacji i infrastruktury technicznej;
- 11) stawki procentowe, na podstawie których ustala się opłatę, o której mowa w art. 36 ust. 4. ustawy o planowaniu i zagospodarowaniu przestrzennym.

§ 6. Ze względu na brak występowania w obszarze objętym ustaleniami planu przedmiotu poniższych regulacji, w planie nie określa się:

- 1) zasad kształtowania krajobrazu;
- 2) zasad ochrony krajobrazów kulturowych, oraz dóbr kultury współczesnej;
- 3) miejsc przeznaczonych na parkowanie pojazdów zaopatrzonych w kartę parkingową;
- 4) terenów górniczych, a także obszarów szczególnego zagrożenia powodzią, obszarów osuwania się mas ziemnych, krajobrazów priorytetowych określonych w audycie krajobrazowym oraz w planach zagospodarowania przestrzennego województwa;
- 5) sposobu i terminu tymczasowego zagospodarowania, urządzania i użytkowania terenów.

§ 7. 1. Obowiązującymi ustaleniami planu są następujące oznaczenia graficzne rysunku planu:

- 1) granica obszaru objętego planem;
- 2) linie rozgraniczające tereny o różnym przeznaczeniu lub różnych zasadach zagospodarowania;
- 3) nieprzekraczalne linie zabudowy;
- 4) oznaczenia określające przeznaczenie terenów.

2. Pozostałe oznaczenia graficzne rysunku planu mają znaczenie informacyjne i nie stanowią obowiązujących ustaleń planu.

§ 8. Ilekroć w niniejszej uchwale jest mowa o:

- 1) nieprzekraczalnych liniach zabudowy- rozumie się przez to linie, które nie mogą być przekroczone przez żadną ścianę zabudowy, przy czym zabudowa nie musi być usytuowana na tych liniach; okapy, gzymsy, balkony, galerie, werandy, wykusze, zadaszenia wejściowe, tarasy, schody zewnętrzne i pochylnie mogą przekroczyć te linie o nie więcej niż 1,5 m; nieprzekraczalne linie zabudowy nie dotyczą urządzeń, obiektów i sieci infrastruktury technicznej, ogrodzeń i małej architektury;
- 2) przeznaczeniu terenu podstawowe - należy przez to rozumieć funkcję, która powinna przeważać na danym terenie wyznaczonym liniami rozgraniczającymi;
- 3) usługach- należy przez to rozumieć działalności związane z pracą nieprodukcyjną, w odróżnieniu od czynności prowadzących do produkcji dóbr materialnych, w szczególności: administrację, gastronomię, handel, drobne naprawy, biura;
- 4) uzupełniającym przeznaczeniu terenu - należy przez to rozumieć funkcje terenu inne niż podstawowe, które stanowią uzupełnienie przeznaczenia podstawowego, jednocześnie nie kolidując z nim lub nie wykluczając możliwości zagospodarowania terenu w sposób określony przeznaczeniem terenu.

Rozdział 2.

Zasady ochrony dziedzictwa kulturowego i zabytków

§ 9. 1. W zakresie zasad ochrony dziedzictwa kulturowego i zabytków ustala się:

- 1) strefę obserwacji archeologicznej, obejmującą swoim zasięgiem cały obszar objęty ustaleniami planu;
- 2) strefę ochrony konserwatorskiej stanowiska archeologicznego nr 2/34/82-26 AZP (śląd osadnictwa z epoki kamienia, osada ludności kultury łużyckiej, z V okresu epoki brązu i okresu halsztackiego, śląd osadnictwa z XV-XVI w).

2. W granicach strefy o której mowa ust. 1 wszelkie zamierzenia inwestycyjne związane z pracami ziemnymi należy przeprowadzić po zapewnieniu badań archeologicznych zgodnie z przepisami odrębnymi.

Rozdział 3.

Granice i sposoby zagospodarowania terenów lub obiektów podlegających ochronie, ustalonych na podstawie odrębnych przepisów

§ 10. Obszar objęty ustaleniami planu znajduje się w całości w granicach Głównego Zbiornika Wód Podziemnych Nr 319 "Subzbiornik Prochowice- Środa Śląska". Ochrona jego zasobów jest realizowana poprzez zasady gospodarki wodno- ściekowej, którą definiują przepisy rozdziału nr 6 niniejszej uchwały.

§ 11. Obszar objęty ustaleniami planu graniczy od strony południowej z Parkiem Krajobrazowym Doliny Bystrzycy.

Rozdział 4.

Szczegółowe zasady i warunki scalania i podziału nieruchomości

§ 12. W zakresie szczegółowych zasad i warunków scalania i podziału nieruchomości:

- 1) nie wyznacza się obszarów, dla których wymagane jest dokonanie scalania i podziału nieruchomości;
- 2) ustala się następujące zasady scalania i podziału nieruchomości:
 - a) minimalną wielkość działki: 1000 m²,
 - b) minimalną szerokość frontu działki: 20 m,
 - c) kąt położenia granic działek w stosunku do pasa drogowego w zakresie 75°- 90°;
- 3) nie ustala się parametrów nieruchomości wydzielonych do poszerzenia pasów drogowych, dróg oraz terenów infrastruktury technicznej.

Rozdział 5.

Zasady modernizacji, rozbudowy i budowy systemów komunikacji

§ 13. W zakresie zasad modernizacji, rozbudowy i budowy systemów komunikacji:

- 1) ustala się obsługę komunikacyjną obszaru objętego ustaleniami planu z przyległej drogi powiatowej nr 2000D oraz z drogi dojazdowej oznaczonej na rysunku planu symbolem KDD;
- 2) ustala się nakaz zapewnienia miejsc parkingowych w formie stanowisk postojowych w obrębie działki budowlanej w minimalnej ilości:
 - a) 2 miejsca na 4 stanowiska pracy na jednej zmianie dla zabudowy obiektów produkcyjnych, składów i magazynów,
 - b) 1 stanowisko na 100 m² powierzchni całkowitej zabudowy dla zabudowy usługowej,
 - c) obowiązuje zapewnienie miejsc parkingowych przeznaczonych do parkowania pojazdów zaopatrzonych w kartę parkingową, zgodnie ze wskaźnikami ustalonymi w przepisach odrębnych.
- 3) w zależności od charakteru działalności należy przewidzieć odpowiednią liczbę miejsc dla pojazdów ciężarowych oraz place manewrowe o parametrach odpowiadających rodzajowi transportu.

Rozdział 6.

Zasady modernizacji, rozbudowy i budowy infrastruktury technicznej

§ 14. W zakresie ogólnych zasad modernizacji, rozbudowy i budowy systemów infrastruktury technicznej:

- 1) dopuszcza się modernizację i rozbudowę istniejących odcinków oraz budowę nowych sieci infrastruktury technicznej;
- 2) ustala się zakaz lokalizacji nowych naziemnych odcinków sieci infrastruktury technicznej;
- 3) ustala się prowadzenie nowych odcinków sieci infrastruktury technicznej w liniach rozgraniczających dróg; w sytuacji braku możliwości spełnienia tego warunku, dopuszcza się realizację odcinków sieci na terenach przyległych.

§ 15. W zakresie zaopatrzenia w wodę:

- 1) ustala się zaopatrzenie w wodę z gminnej sieci wodociągowej;
- 2) dopuszcza stosowanie indywidualnych ujęć wody.

§ 16. Dla sieci kanalizacji sanitarnej ustala się:

- 1) zrzut ścieków do gminnej sieci kanalizacji sanitarnej;
- 2) utrzymanie istniejących elementów kanalizacji sanitarnej, z możliwością ich przebudowy, rozbudowy i modernizacji;
- 3) nakaz podczyszczania ścieków technologicznych w zakresie określonym przepisami odrębnymi.

§ 17. W zakresie melioracji:

- 1) utrzymanie istniejących rowów melioracyjnych, z możliwością ich zarurowania z uwzględnieniem wymagań określonych w przepisach odrębnych;
- 2) dopuszcza się realizację nowych rowów melioracyjnych oraz poszerzanie, zmianę przebiegu lub zarurowywanie odcinków istniejących rowów.

§ 18. W zakresie odprowadzania wód opadowych i roztopowych ustala się:

- 1) dla terenów zabudowy:
 - a) nakaz odprowadzania wód opadowych i roztopowych z zastosowaniem studni chłonnych, zbiorników retencyjno-odparowujących lub innych urządzeń hydrotechnicznych służących zagospodarowaniu wód opadowych i roztopowych,
 - b) nakaz czasowego retencjonowania wód opadowych pochodzących z dachów i terenów utwardzonych;
- 2) dla terenów komunikacji drogowej i nawierzchni utwardzonych: nakaz odprowadzania wód opadowych i roztopowych do kanalizacji deszczowej z zastosowaniem urządzeń podczyszczających.

§ 19. Dla sieci i urządzeń elektroenergetycznych ustala się:

- 1) zaopatrzenie w energię elektryczną należy zapewnić z istniejącej, rozdzielczej sieci elektroenergetycznej zgodnie z warunkami technicznymi przyłączenia;
- 2) dopuszcza się przebudowę, rozbudowę i modernizację sieci i urządzeń elektroenergetycznych;
- 3) dopuszcza się budowę nowych sieci i urządzeń elektroenergetycznych;
- 4) dopuszcza się montaż instalacji fotowoltaicznych o mocy do 100 kW.

§ 20. W zakresie paliw gazowych dopuszcza się:

- 1) zachowanie, przebudowę, rozbudowę i modernizację istniejących sieci i urządzeń;
- 2) budowę nowych sieci i urządzeń;
- 3) lokalizowanie zbiorników na gaz do celów grzewczych i technologicznych.

§ 21. Dla istniejących sieci telekomunikacyjnych ustala się ich utrzymanie oraz ich przebudowę, rozbudowę i modernizację. Dopuszcza się budowę nowych sieci i urządzeń telekomunikacyjnych.

§ 22. Dla zaopatrzenia w ciepło ustala się stosowanie indywidualnych źródeł energii cieplnej zgodnie z przepisami odrębnymi w zakresie emisji zanieczyszczeń powietrza.

§ 23. W zakresie gromadzenia i usuwania odpadów obowiązują przepisy odrębne.

Rozdział 7. Przepisy szczegółowe

§ 24. Dla terenu oznaczonego na rysunku planu symbolem **P** ustala się:

- 1) przeznaczenie terenu podstawowe: tereny obiektów produkcyjnych, składów i magazynów;
- 2) uzupełniające przeznaczenie terenu:
 - a) usługi;
 - b) komunikacja wewnętrzna, w tym drogi wewnętrzne i miejsca postojowe,
 - c) sieci i urządzenia infrastruktury technicznej;
 - d) zabudowa gospodarcza,
 - e) zieleń;
- 3) zasady ochrony i kształtowania ładu przestrzennego:
 - a) ustala się utrzymanie parametrów kształtowania zabudowy istniejącej zabudowy,
 - b) dopuszcza się wprowadzanie nowej zabudowy,
 - c) nową zabudowę można realizować na działkach o następujących parametrach: - minimalna powierzchnia nowo wydzielanych działek budowlanych: 5000 m², - nowo wydzielane działki muszą posiadać bezpośredni dostęp do drogi publicznej przyległej do obszaru objętego ustaleniami planu lub do drogi wewnętrznej,
 - d) ustala się następujące parametry dróg wewnętrznych: - minimalna szerokość 15 m, - nakaz zapewnienia placów manewrowych na końcach sięgaczy o minimalnych wymiarach 25 x 25 m;
- 4) zasady ochrony środowiska, przyrody i krajobrazu: ustala się zakaz powodowania ponadnormatywnego wpływu na środowisko przyrodnicze, w tym emisji hałasu, wibracji, zanieczyszczeń pyłowych i gazowych, promieniowania elektromagnetycznego, zanieczyszczeń wód powierzchniowych i gruntu w zakresie zdefiniowanym w przepisach odrębnych;
- 5) zasady kształtowania zabudowy oraz wskaźniki zagospodarowania terenu:
 - a) maksymalna intensywność zabudowy: 2.40,
 - b) minimalna intensywność zabudowy: 0.30,
 - c) minimalny udział procentowy powierzchni biologicznie czynnej: 10%,
 - d) maksymalna wysokość zabudowy: 35 m,
 - e) nakaz zapewnienia miejsc parkingowych w formie stanowisk postojowych w obrębie działki budowlanej w minimalnej ilości: - 2 miejsca na 4 stanowiska pracy na jednej zmianie dla zabudowy obiektów produkcyjnych, składów i magazynów, baz transportu i logistyki, - 1 stanowisko na 100 m² powierzchni całkowitej zabudowy dla zabudowy usługowej,
 - f) nie ustala się wymagań w zakresie form, nachylenia dachów oraz rodzajów ich pokrycia,
 - g) nakaz uwzględniania wskazanego na rysunku planu przebiegu nieprzekraczalnych linii zabudowy.

§ 25. Dla terenu oznaczonego na rysunku planu symbolem **KDD** ustala się:

- 1) przeznaczenie terenu: tereny dróg publicznych- odcinek drogi dojazdowej;
- 2) szerokość w liniach rozgraniczających: od 12 do 19 m, zgodnie z rysunkiem planu,
- 3) dopuszczenie umieszczania w liniach rozgraniczających drogi zgodnie z przepisami odrębnymi;
 - a) obiektów i urządzeń bezpieczeństwa ruchu drogowego,

- b) elementów odwodnienia,
 - c) chodników, ścieżek rowerowych,
- 4) dopuszczenie umieszczania w liniach rozgraniczających drogi urządzeń i sieci infrastruktury technicznej, zgodnie z przepisami odrębnymi.

Rozdział 9. Przepisy końcowe

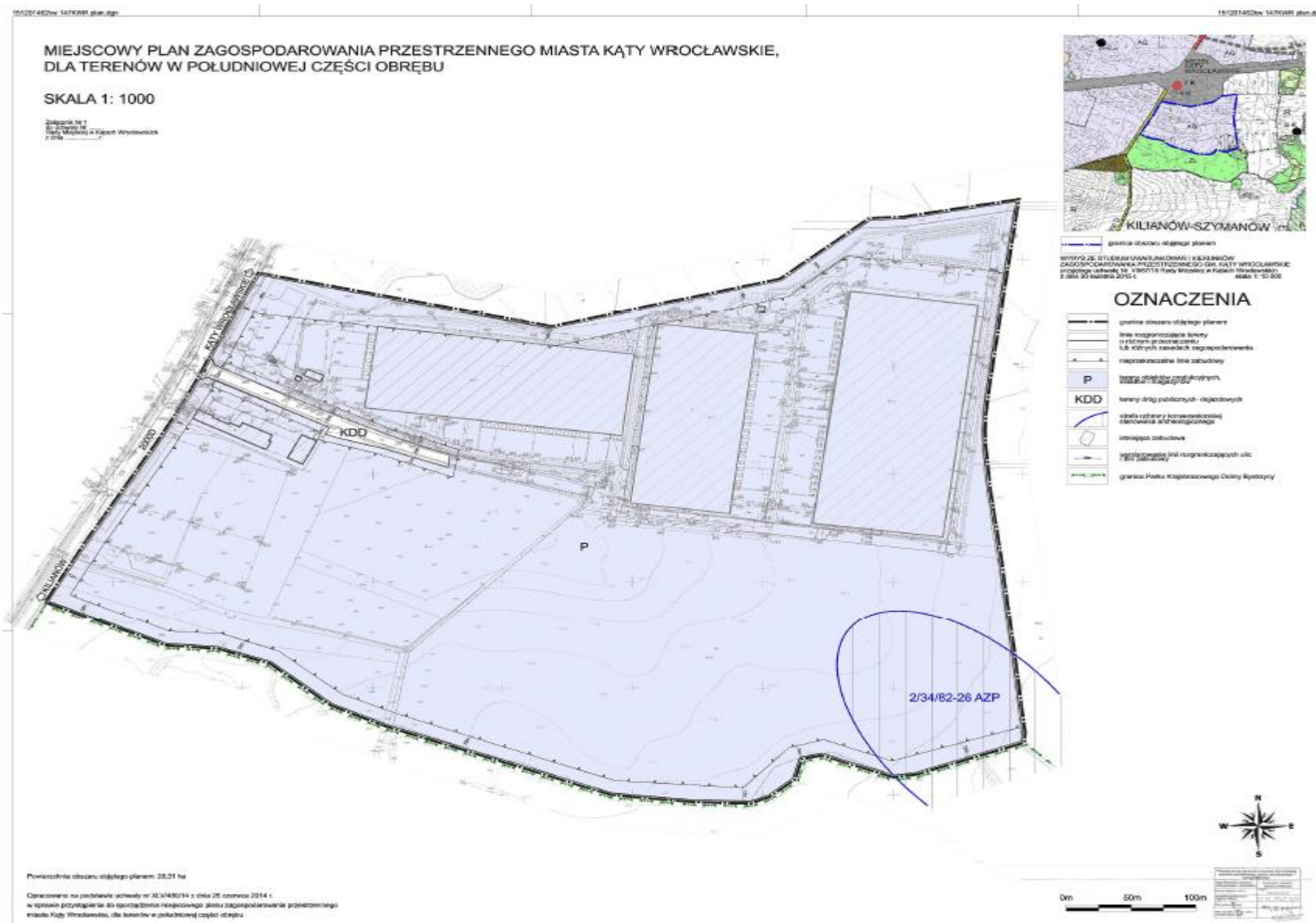
§ 26. Ustala się stawkę procentową służącą naliczaniu opłaty, o której mowa w art. 36 ust. 4. ustawy z dnia 27 marca 2003 r. o planowaniu i zagospodarowaniu przestrzennym w wysokości 20%.

§ 27. Wykonanie niniejszej uchwały powierza się Burmistrzowi Miasta i Gminy Kąty Wrocławskie.

§ 28. Uchwała wchodzi w życie po upływie 14 dni od dnia jej ogłoszenia w Dzienniku Urzędowym Województwa Dolnośląskiego i podlega publikacji na stronie internetowej Gminy Kąty Wrocławskie.

Przewodniczący Rady Miejskiej:
J. Wojciechowski

Załącznik nr 1 do uchwały nr XIV/171/15 Rady Miejskiej w Kątach Wrocławskich z dnia 29 grudnia 2015 r.



Załącznik nr 2 do uchwały nr XIV/171/15 Rady
Miejskiej w Kątach Wrocławskich z dnia 29 grudnia 2015 r.

Rozstrzygnięcie o sposobie rozpatrzenia uwag do projektu planu

Na podstawie art. 20 ust. 1 ustawy z dnia 27 marca 2003 r. o planowaniu i zagospodarowaniu przestrzennym (tekst jednolity: Dz. U. z 2015 r. poz. 199 z późn. zm.) Rada Miejska w Kątach Wrocławskich przyjmuje następujące rozstrzygnięcie w sprawie rozpatrzenia uwag do miejscowego planu zagospodarowania przestrzennego miasta Kąty Wrocławskie, dla terenów w południowej części obrębu, wyłożonego do publicznego wglądu w dniach od 10 września 2015 r. do 10 października 2015 r.:

Nie uwzględnia się uwag z dnia 25-09-2015, w sprawie:

- 1) oznaczenia na rysunku planu napowietrznej linii średniego napięcia w północno- zachodniej części obszaru;
- 2) zapewnienia do wymienionej linii napowietrznej swobodnego dostępu i dojazdu;
- 3) stwierdzenia, że przebudowa linii napowietrznej będzie możliwa na wniosek zainteresowanego podmiotu w porozumieniu z Tauron Dystrybucja S. A.;
- 4) stwierdzenia, że na terenie znajduje się złącze kablowe średniego napięcia, do którego należy zapewnić nieograniczony dostęp i dojazd dla obsługi i środków transportu w celach eksploatacyjnych oraz rozbudowy sieci.

Załącznik nr 3 do uchwały nr XIV/171/15 Rady
Miejskiej w Kątach Wrocławskich z dnia 29 grudnia 2015 r.

Rozstrzygnięcie o sposobie realizacji zapisanych w planie inwestycji z zakresu infrastruktury technicznej, które należą do zadań własnych gminy oraz zasadach ich finansowania

Na podstawie art. 20 ust. 1 ustawy z dnia 27 marca 2003 r. o planowaniu i zagospodarowaniu (tekst jednolity: Dz. U. z 2015 r. poz. 199 z późn. zm.) Rada Miejska w Kątach Wrocławskich rozstrzyga, co następuje:

§ 1. Zgodnie z ustaleniami planu zawartymi w treści uchwały, przedmiotem rozstrzygnięcia są inwestycje z zakresu infrastruktury technicznej, które należą do zadań własnych gminy, polegająca na modernizacji dróg publicznych wraz z niezbędnym uzbrojeniem oraz rozbudowie i modernizacji sieci wodociągowej i kanalizacji sanitarnej.

§ 2. Realizacja inwestycji zostanie sfinansowana z dochodów własnych gminy bądź innych źródeł finansowania przewidzianych przepisami o finansach publicznych.



DZIENNIK URZĘDOWY

WOJEWÓDZTWA DOLNOŚLĄSKIEGO

Wrocław, dnia 15 grudnia 2018 r.

Poz. 6274

UCHWAŁA NR II/4/18 RADY MIEJSKIEJ W KĄTACH WROCŁAWSKICH

z dnia 29 listopada 2018 r.

w sprawie zmiany miejscowego planu zagospodarowania przestrzennego miasta Kąty Wrocławskie, dla terenów w południowej części obrębu, zatwierdzonego uchwałą nr XIV/171/15 Rady Miejskiej w Kątach Wrocławskich z dnia 29 grudnia 2015 r.

Na podstawie art. 18 ust. 2 pkt 5 ustawy z dnia 8 marca 1990 r. o samorządzie gminnym (t.j. Dz.U.2018.994 z późn. zm.), art. 20 ust. 1 i art. 27 ustawy z dnia 27 marca 2003 r. o planowaniu i zagospodarowaniu przestrzennym (j.t. Dz.U.2018.1945) w związku z uchwałą nr XL/521/18 Rady Miejskiej w Kątach Wrocławskich z dnia 27 marca 2018 r., w sprawie przystąpienia do sporządzenia zmiany miejscowego planu zagospodarowania przestrzennego miasta Kąty Wrocławskie, dla terenów w południowej części obrębu, zatwierdzonego uchwałą nr XIV/171/15 Rady Miejskiej w Kątach Wrocławskich z dnia 29 grudnia 2015 r. po stwierdzeniu, że zmiana planu miejscowego nie narusza ustaleń studium uwarunkowań i kierunków zagospodarowania przestrzennego gminy Kąty Wrocławskie wprowadzonej uchwałą nr XXXIX/513/18 z dnia 22 lutego 2018 r., Rada Miejska w Kątach Wrocławskich uchwała, co następuje:

§ 1. Zmienia się uchwałę nr XIV/171/15 Rady Miejskiej w Kątach Wrocławskich z dnia 29 grudnia 2015 r. w sprawie uchwalenia miejscowego planu zagospodarowania przestrzennego miasta Kąty Wrocławskie, dla terenów w południowej części obrębu, opublikowaną w Dzienniku Urzędowym Województwa Dolnośląskiego poz. 274 z dnia 15 stycznia 2016 r.

§ 2. Zmianom podlegają:

- 1) załącznik nr 1 do uchwały, o której mowa w § 1, tj. rysunek planu w skali 1:1000, którego zmienioną treść stanowi załącznik nr 1 do niniejszej uchwały;
- 2) załącznik nr 3 do uchwały, o której mowa w § 1, tj. rozstrzygnięcie o sposobie realizacji zapisanych w planie inwestycji z zakresu infrastruktury technicznej, które należą do zadań własnych gminy oraz o zasadach ich finansowania zgodnie z przepisami o finansach publicznych, którego zmienioną treść stanowi załącznik nr 3 do niniejszej uchwały;
- 3) treść uchwały, o której mowa w § 1, w zakresie wskazanym w §4 ust. 1 niniejszej uchwały.

§ 3. Rozstrzygnięcie o sposobie rozpatrzenia uwag wniesionych do projektu zmiany planu, stanowi załącznik nr 2 do niniejszej uchwały.

§ 4. 1. W uchwale, o której mowa w § 1, wprowadza się następujące zmiany:

- 1) w § 5 po pkt 3 wprowadza się pkt 3a o brzmieniu: „zasady kształtowania krajobrazu;”;
- 2) § 5 pkt 6 otrzymuje brzmienie:

„zasady kształtowania zabudowy oraz wskaźniki zagospodarowania terenu, maksymalną i minimalną intensywność zabudowy jako wskaźnik powierzchni całkowitej zabudowy w odniesieniu do powierzchni działki budowlanej, minimalny udział procentowy powierzchni biologicznie czynnej w odniesieniu do powierzchni działki budowlanej, maksymalną wysokość zabudowy, minimalną liczbę miejsc do parkowania w tym miejsca przeznaczone na parkowanie pojazdów zaopatrzonych w kartę parkingową i sposób ich realizacji oraz linie zabudowy i gabaryty obiektów;”;

- 3) w § 6 skreśla się pkt 1 i 3;
- 4) w § 8 pkt 1 skreśla się: „ogrodzeń i małej architektury”;
- 5) w § 8 skreśla się pkt 2, 3 i 4;
- 6) w § 9 ust. 1 skreśla się: „ustala się”;
- 7) § 9 ust. 1 pkt 1 otrzymuje brzmienie: „ustala się strefę ochrony konserwatorskiej „OW” zabytków archeologicznych, w granicach wskazanych na rysunku planu, której zasięg jest równoznaczny z obszarem ujętym w wykazie zabytków;”;
- 8) § 9 ust. 1 pkt 2 otrzymuje brzmienie: „w granicach strefy, o której mowa w pkt 1, znajduje się stanowisko archeologiczne nr 2/34/82-26 AZP (śląd osadnictwa z epoki kamienia, osada ludności kultury łużyckiej, z V okresu epoki brązu i okresu halsztackiego, śląd osadnictwa z XV-XVI w).”;
- 9) § 9 ust. 2 otrzymuje brzmienie: „W granicach strefy, o której mowa w ust. 1 pkt 1, dla inwestycji związanych z pracami ziemnymi, wymagane jest przeprowadzenie badań archeologicznych, zgodnie z przepisami odrębnymi.”;
- 10) w § 9 wprowadza się ust. 3 o brzmieniu: „Zasób ewidencji i rejestrów stanowisk archeologicznych podlega sukcesywnej weryfikacji i uzupełnieniom.”;
- 11) § 13 pkt 2 lit. a otrzymuje brzmienie: „1 stanowisko na 2 miejsca pracy w produkcji, przemyśle, składach, magazynach, bazach transportu, logistyki, rzemiosła.”;
- 12) § 13 pkt 2 lit. b otrzymuje brzmienie: „1 stanowisko na 100 m² powierzchni całkowitej usług.”;
- 13) § 14 pkt 1 otrzymuje brzmienie: „ustala się wszystkie nowe sieci infrastruktury technicznej w formie podziemnej, z zastrzeżeniem pkt 2;”;
- 14) § 14 pkt 2 otrzymuje brzmienie: „dopuszcza się zmianę przebiegu istniejących sieci infrastruktury technicznej;”;
- 15) § 14 pkt 3 otrzymuje brzmienie: „w sytuacji wskazanej w pkt 3 stosować należy ustalenia pkt 1;”;
- 16) w § 14 wprowadza się pkt 4 o brzmieniu: „ustala się prowadzenie nowych sieci infrastruktury technicznej w liniach rozgraniczających dróg;”;
- 17) w § 14 wprowadza się pkt 5 o brzmieniu: „w sytuacji braku możliwości spełnienia ustaleń pkt 4, dopuszcza się prowadzenie sieci infrastruktury technicznej innymi terenami;”;
- 18) w § 14 wprowadza się pkt 6 o brzmieniu: „powiązanie sieci infrastruktury technicznej z układem zewnętrznym następować ma z zastosowaniem sieci nie kolidujących z parametrami układu zewnętrznego;”;
- 19) w § 14 wprowadza się pkt 7 o brzmieniu: „ustala się zakaz sieci przesyłowych;”;
- 20) w § 14 wprowadza się pkt 8 o brzmieniu: „dopuszcza się urządzenia wytwarzające energię z odnawialnych źródeł energii (OZE), o mocy nie przekraczającej 100kW, z zastrzeżeniem pkt 9;”;
- 21) w § 14 wprowadza się pkt 9 o brzmieniu: „ustala się zakaz lokalizacji wolno stojących turbin wiatrowych.”;
- 22) § 15 pkt 1 otrzymuje brzmienie: „ustala się zaopatrzenie w wodę z gminnej sieci wodociągowej, w tym do celów przeciwpożarowych;”;

- 23) § 19 pkt 1 otrzymuje brzmienie: „zaopatrzenie w energię elektryczną należy zapewnić z istniejącej, rozdzielczej sieci elektroenergetycznej lub z urządzeń o których mowa w § 14 pkt 8;”;
- 24) § 19 pkt 4 otrzymuje brzmienie: „ustala się zakaz sieci przesyłowych.”;
- 25) § 20 otrzymuje brzmienie: „W zakresie paliw gazowych:
- 1) dopuszcza się zachowanie, przebudowę, rozbudowę i modernizację istniejących sieci i urządzeń;
 - 2) dopuszcza się budowę nowych sieci i urządzeń z wyjątkiem sieci przesyłowych;
 - 3) dopuszcza się zbiorniki na gaz.”;
- 26) § 22 otrzymuje brzmienie: „W zakresie systemu zaopatrzenia w ciepło ustala się zaopatrzenie z indywidualnych lub grupowych źródeł, w tym z urządzeń, o których mowa w § 14 pkt 8.”;
- 27) § 24 otrzymuje brzmienie: „Dla terenu oznaczonego na rysunku planu symbolem P/U ustala się:”;
- 28) § 24 pkt 1 otrzymuje brzmienie: „przeznaczenie - tereny produkcyjno-usługowe;”;
- 29) § 24 pkt 2 otrzymuje brzmienie:

„w ramach przeznaczenia wskazanego w pkt 1 dopuszcza się:

- a) produkcję, przemysł,
- b) składy, magazyny,
- c) bazy transportu, logistyki,
- d) usługi w zakresie handlu detalicznego i hurtowego, gastronomii, hotelarstwa, stacji paliw, stacji obsługi pojazdów, myjni pojazdów, obsługi biurowej i administracji,
- e) rzemiosło,
- f) drogi, place, parkingi, garaże,
- g) infrastrukturę techniczną,
- h) zieleń;”;

30) w § 24 skreśla się pkt 3 lit. a;

31) § 24 pkt 3 lit. b otrzymuje brzmienie: „dopuszcza się wprowadzanie nowej zabudowy i rozbudowę istniejącej;”;

32) w § 24 skreśla się pkt 3 lit. c;

33) § 24 pkt 5 lit. b otrzymuje brzmienie: „minimalna intensywność zabudowy: 0.01;”;

34) § 24 pkt 5 lit. e otrzymuje brzmienie: „w zakresie gabarytów obiektów dopuszcza się dowolne szerokości elewacji;”;

35) w § 24 wprowadza się pkt 6 o brzmieniu:

„w zakresie kształtowania krajobrazu dopuszcza się lokalizowanie dominant architektonicznych o wysokościach wskazanych w pkt 5 lit. d.”;

36) w § 24 wprowadza się pkt 7 o brzmieniu:

„w zakresie szczególnych warunków zagospodarowania terenów oraz ograniczeń w ich użytkowaniu:

- a) ustala się zakaz lokalizacji obiektów handlowych o powierzchni sprzedaży powyżej 2000 m²,
- b) ustala się zakaz składowania i magazynowania odpadów, z wyjątkiem odpadów odbieranych zgodnie z przepisami odrębnymi,

c) w obszarze oddziaływania autostrady A4 należy uwzględnić przepisy odrębne.”.

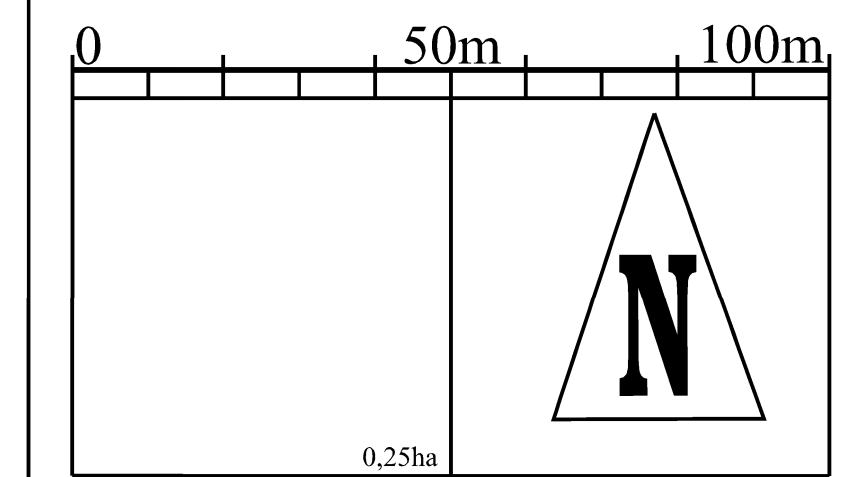
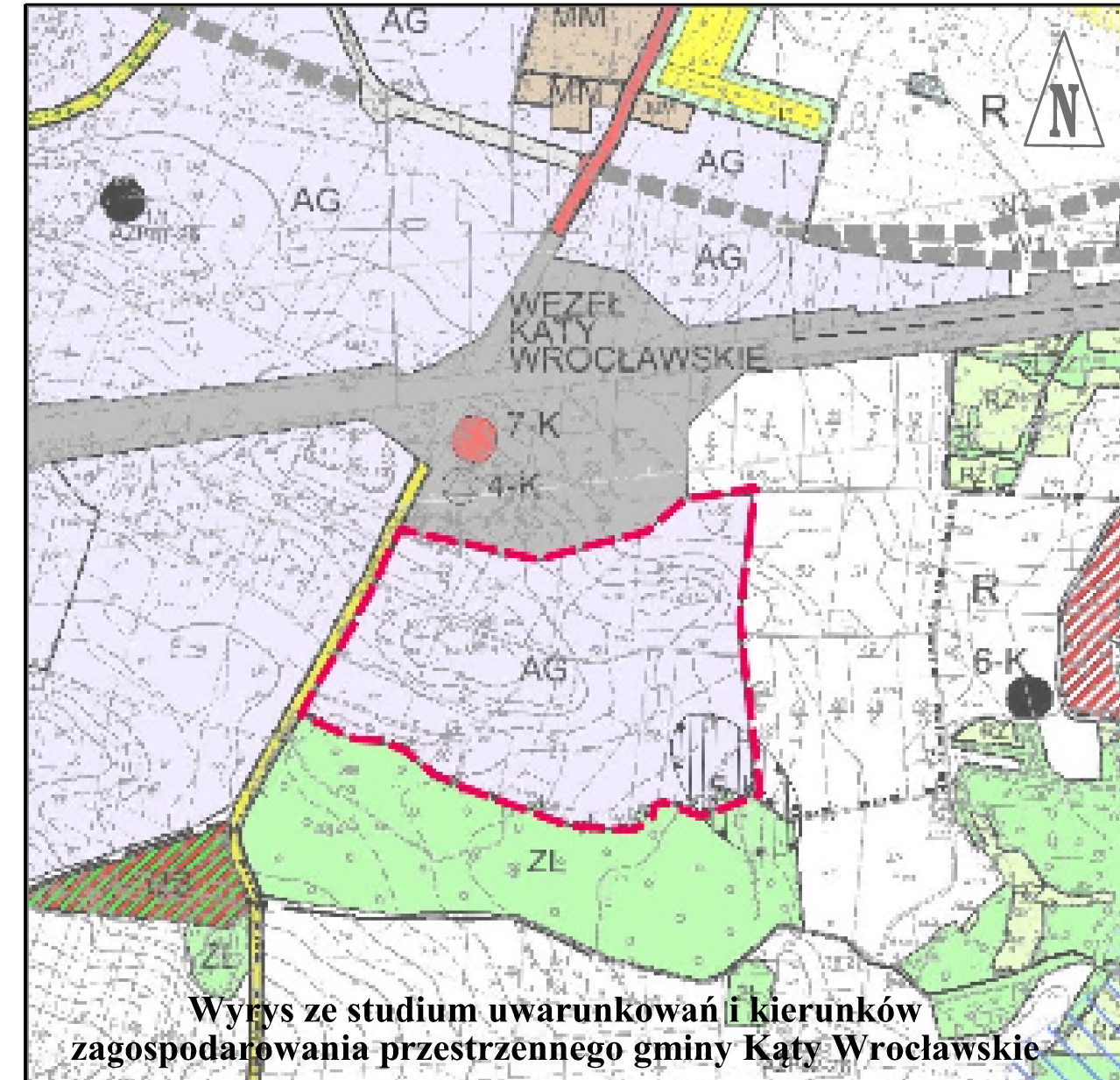
2. Pozostałe ustalenia uchwały, o której mowa w ust. 1 zachowują moc z uwzględnieniem zmian wprowadzonych niniejszą uchwałą.

§ 5. Wykonanie uchwały powierza się Burmistrzowi Miasta i Gminy Kąty Wrocławskie.

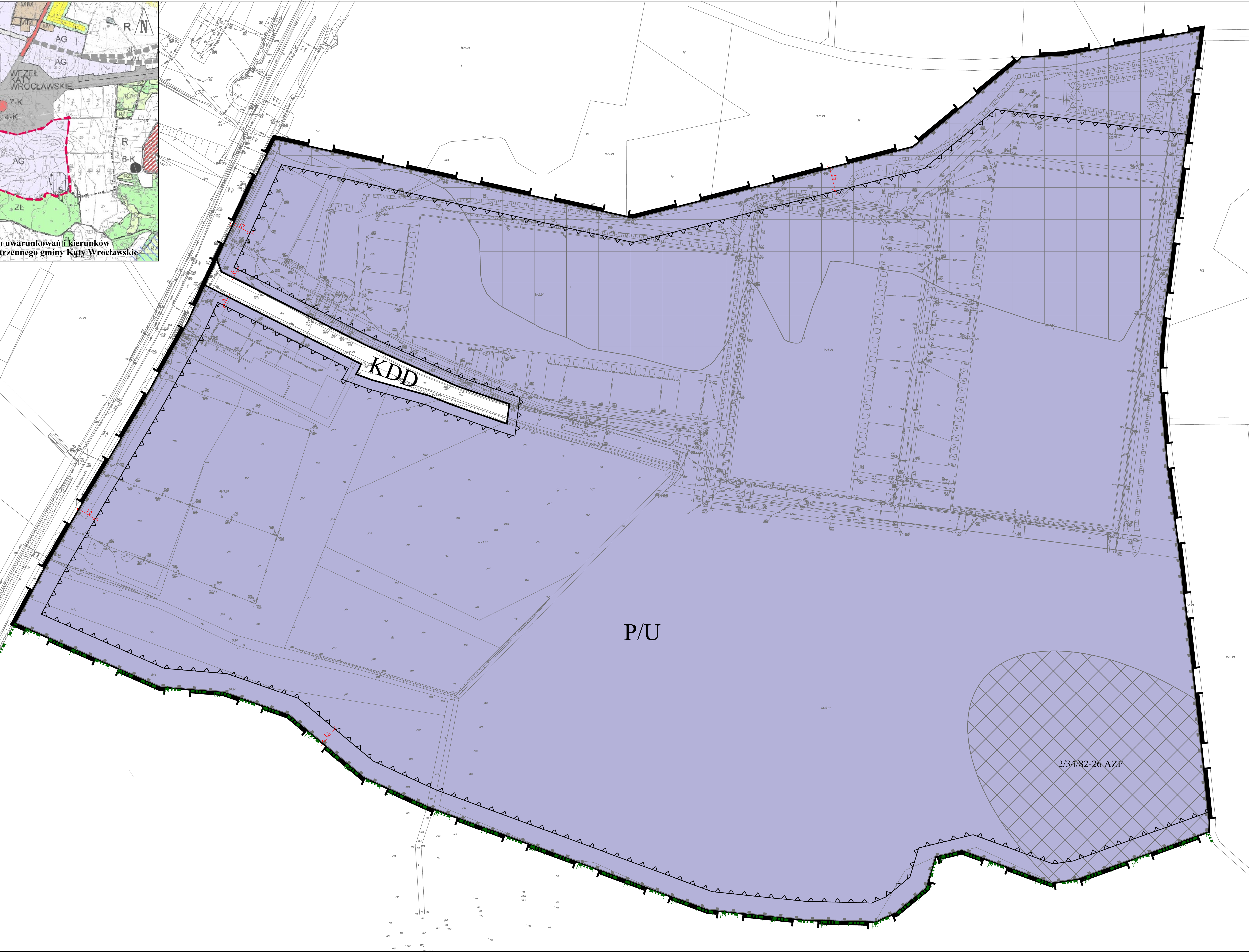
§ 6. Uchwała wchodzi w życie po upływie 14 dni od dnia ogłoszenia w Dzienniku Urzędowym Województwa Dolnośląskiego.

Przewodniczący Rady Miejskiej w Kątach Wr.:
G. Pacyna

MIEJSCOWY PLAN ZAGOSPODAROWANIA PRZESTRZENNEGO MIASTA KĄTY WROCŁAWSKIE, DLA TERENÓW W POŁUDNIOWEJ CZĘŚCI OBREBU



SKALA 1 : 1000



LEGENDA	
	GRANICA OBSZARU OBJĘTEGO PLANEM
	LINIE ROZGRANICZAJĄCE TERENY O RÓŻNYM PRZEZNACZENIU LUB RÓŻNYCH ZASADACH ZAGOSPODAROWANIA
	NIEPRZEKACZALNE LINIE ZABUDOWY
	P/U TERENY PRODUKCYJNO-USŁUGOWE
	KDD TERENY DRÓG PUBLICZNYCH DOJAZDOWYCH
	STANOWISKO ARCHEOLOGICZNE 2/34/82-26 AZP
	GRANICA STREPY OCHRONY KONSERWATORSKIEJ "OW" ZABYTKÓW ARCHEOLOGICZNYCH
	OBSZAR ODDZIAŁYWANIA AUTOSTRADY A4
	GRANICA PARKU KRAJOBRAZOWEGO "KOLINA BYSTRZYCY"
Z AŁĄCZNIK NR 1 DO UCHWAŁY NR RADY MIEJSKIEJ W KĄTACH WROCŁAWSKICH Z DNIA 2018r.	
OPUBLIKOWANO W DZIENNIKU URZĘDOWYM WOJEWÓDZTWA DOLNOŚLĄSKIEGO POZ. Z DNIA 2018r.	
MIEJSCOWY PLAN ZAGOSPODAROWANIA PRZESTRZENNEGO MIASTA KĄTY WROCŁAWSKIE, DLA TERENÓW W POŁUDNIOWEJ CZĘŚCI OBREBU SKALA 1:1000	
KĄTY WROCŁAWSKIE 2018	

Załącznik nr 2 do uchwały nr II/4/18
Rady Miejskiej w Kątach Wrocławskich
z dnia 29 listopada 2018 r.

Rozstrzygnięcie o sposobie rozpatrzenia uwag wniesionych do projektu zmiany planu

Do projektu zmiany miejscowego planu zagospodarowania przestrzennego nie wniesiono uwag. Nie wystąpiła konieczność dokonania ich rozpatrzenia.

Załącznik nr 3 do uchwały nr II/4/18
Rady Miejskiej w Kątach Wrocławskich
z dnia 29 listopada 2018 r.

Rozstrzygnięcie o sposobie realizacji zapisanych w planie inwestycji z zakresu infrastruktury technicznej, które należą do zadań własnych gminy oraz o zasadach ich finansowania zgodnie z przepisami o finansach publicznych

W nawiązaniu do art. 20 ust. 1 ustawy z dnia 27 marca 2003r. o planowaniu i zagospodarowaniu przestrzennym (j.t.Dz.U.2018.1945) Rada Miejska w Kątach Wrocławskich stwierdza, że inwestycje z zakresu infrastruktury technicznej, które należą do zadań własnych gminy tj. utrzymanie istniejącej drogi dojazdowej, rozbudowa sieci wodociągowej i rozbudowa sieci kanalizacyjnej będą realizowane w ramach potrzeb i możliwości wykonawczych gminy, oraz mogą być finansowane z dochodów własnych gminy bądź innych źródeł finansowania przewidzianych przepisami o finansach publicznych.