



RADA GMINY DŁUGOLEKA

Długoleka - ul. Wrocławska 18 - 55-095 Mirków - woj. Dolnośląskie - Polska
Tel. (071) 315-21-86 - Fax (071) 315-25-78 - E-mail: gmina@gmina.dlugoleka.pl

UCHWAŁA NR XV/178/08 RADY GMINY DŁUGOLEKA z dnia 13 marca 2008 r.

w sprawie uchwalenia zmiany miejscowego planu zagospodarowania przestrzennego dla obrębu wsi Długoleka w gminie Długoleka – MPZP DŁUGOLEKA - DROGA

Na podstawie art. 18 ust. 2 pkt. 5 ustawy z dnia 8 marca 1990 r. o samorządzie gminnym (Dz. U. z 2001r. Nr 142. poz. 1591 ze zm.), oraz art. 20 ust. 1 i art. 27 ustawy z dnia 27 marca 2003r. o planowaniu i zagospodarowaniu przestrzennym (Dz. U. Nr 80 poz. 717 ze zm.) oraz w nawiązaniu do uchwały Nr VIII/101/07 Rady Gminy Długoleka z dnia 9 lipca 2007 r. w sprawie przystąpienia do sporządzenia zmiany miejscowego planu zagospodarowania przestrzennego dla obrębu wsi Długoleka, Rada Gminy Długoleka uchwala, co następuje:

§ 1

1. Uchwala się zmianę miejscowego planu zagospodarowania przestrzennego dla obrębu wsi Długoleka - MPZP OBREB DŁUGOLEKA, uchwalonego uchwałą Nr XXXII/581/2005 Rady Gminy Długoleka z dnia 31 marca 2005 r. w sprawie uchwalenia miejscowego planu zagospodarowania przestrzennego dla obrębu wsi Długoleka (opublikowaną w Dzienniku Urzędowym Województwa Dolnośląskiego Nr 80 z dnia 06.05.2005 r. poz. 1763), w zakresie części działek nr 261/1, 514, 263/34, 263/35, 263/36, 263/37, 263/38, 263/39, 263/40, 515/2, 269/10 i 269/11 w obrębie Długoleka, zwanego dalej **MPZP DŁUGOLEKA – DROGA**, polegającą na tym, że w załączniku graficznym do uchwały, wprowadza się następujące zmiany:
 - 1) w miejsce terenów komunikacji drogowej - ulice kl. „D” dojazdowa (istniejące ulice gminne oraz projektowane ulice wewnętrzne), oznaczonych symbolem KD, wprowadza się: **tereny aktywności gospodarczej z dopuszczeniem inwestycji uciążliwych**, oznaczone symbolem **P/U**;
 - 2) utrzymuje się oznaczenie symbolem **W - ważniejsze rowy melioracyjne**.
2. Dla obszaru objętego MPZP DŁUGOLEKA – DROGA, dla terenów objętych rysunkiem planu oznaczonych symbolem P/U i W, obowiązują ustalenia zawarte w uchwale nr XXXII/581/2005 Rady Gminy Długoleka z dnia 31 marca 2005r. w sprawie uchwalenia miejscowego planu zagospodarowania przestrzennego dla obrębu wsi Długoleka.

§ 2

Stwierdza się zgodność ustaleń MPZP DŁUGOLEKA - DROGA z ustaleniami STUDIUM UWARUNKOWAŃ i KIERUNKÓW ZAGOSPODAROWANIA PRZESTRZENNEGO GMINY DŁUGOLEKA uchwalonego uchwałą Nr XXXVI/69/97 Rady Gminy Długoleka z dnia 24 listopada 1997r, z uwzględnieniem zmian wynikających z uchwały nr XII/142/2007 Rady Gminy Długoleka z dnia 27 listopada 2007r w sprawie uchwalenia zmiany Studium uwarunkowań i kierunków zagospodarowania przestrzennego gminy Długoleka przyjętego uchwałą nr XXXVI/69/97 Rady Gminy Długoleka z dnia 24 listopada 1997r.

§ 3

Załącznikami do uchwały są:

- 1) załącznik graficzny nr 1 – rysunek zmiany planu w skali 1:2000,
- 2) załącznik nr 2 – sposób realizacji inwestycji z zakresu infrastruktury technicznej, ustalonych w zmianie planu,

- 3) załącznik nr 3 – rozstrzygnięcie dotyczące sposobu rozpatrzenia uwag zgłoszonych do projektu zmiany planu.


§ 4

Wykonanie uchwały powierza się Wójtowi Gminy Długołęka.

§ 5

Uchwała wchodzi w życie po upływie 30 dni od dnia jej ogłoszenia w Dzienniku Urzędowym Województwa Dolnośląskiego.

PRZEWODNICZĄCY RADY GMINY




Mirosław Duda

WYKYS ZE STUDIUM UWAKUNKOWAN I KIERUNKOW
ZAGOSPODAROWANIA PRZESTRZENNEGO GMINY DŁUGOLEKA
UCHWAŁA NR XIII/142/07 z 27 LISTOPADA 2007 r.



ZMIANA
MIEJSCOWEGO PLANU
ZAGOSPODAROWANIA PRZESTRZENNEGO
DLA OBRĘBI WSI DŁUGOLEKA
W GMINIE DŁUGOLEKA

MPZP DŁUGOLEKA - DROGA



POMNIEJSZENIE

SKALA 1:2000



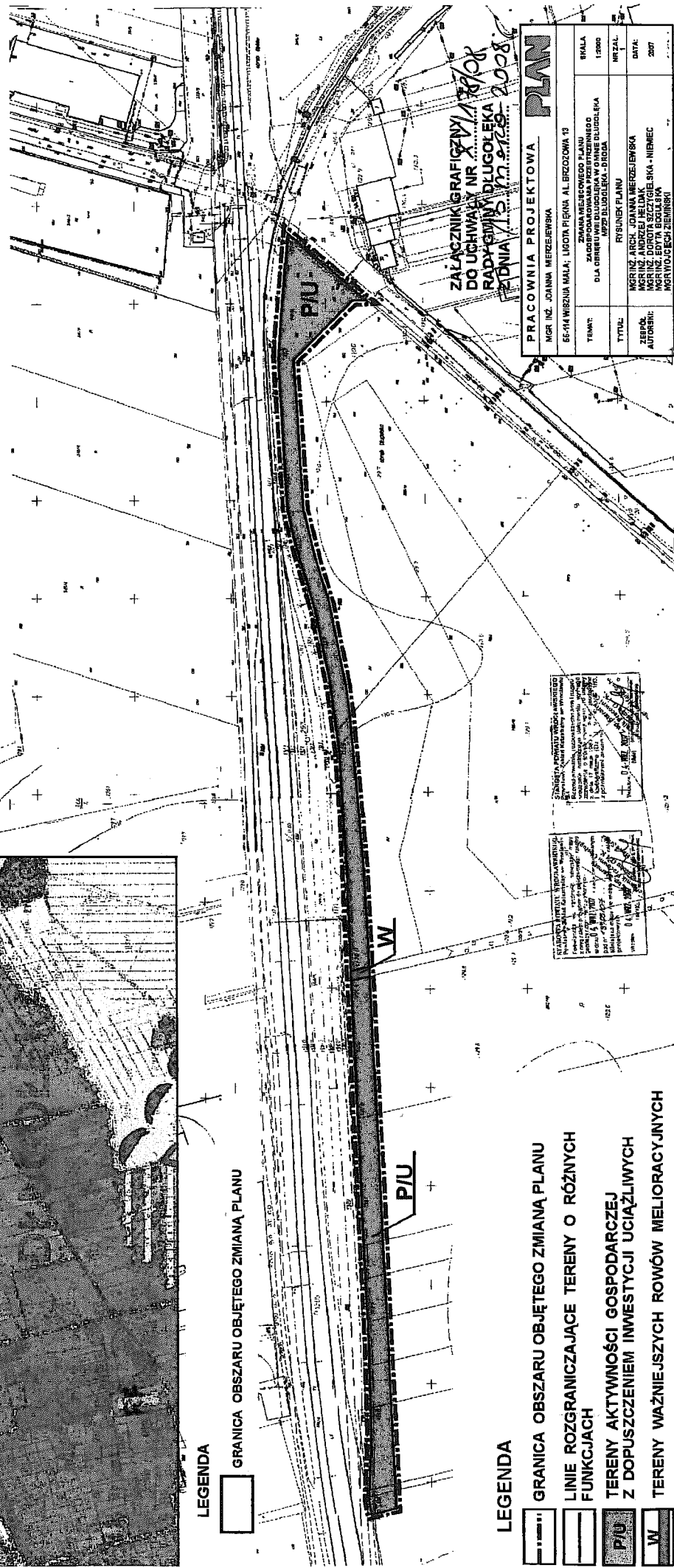
LEGENDA

GRANICA OBSZARU OBJĘTEGO ZMIANĄ PLANU

GRANICA OBSZARU OBJĘTEGO ZMIANĄ PLANU
LINIE ROZGRANICZAJĄCE TERENY O RÓŻNYCH
FUNKCJACH

TERENY AKTYWNOŚCI GOSPODARCZEJ
Z DOPUSZCZENIEM INWESTYCJI UCIAŻLIWYCH

TERENY WAŻNIEJSZYCH ROWÓW MELIORACYJNYCH



ZALĄCZNIK GRAFICZNY
DO UCHWAŁY NR XIII/142/07
RADA GMINY DŁUGOLEKA
Z DNIA 27.11.2007 R.

PRACOWNIA PROJEKTOWA		PLAN	
MGR INŻ. JOANNA WERZEJEWKA		SALA	
56-114 WIEŻNA MAŁA, LIGOTA PĘKNA, AL. BRZOCZOWA 13		1:2000	
Tytuł: ZMIANA MIEJSCOWEGO PLANU ZAGOSPODAROWANIA PRZESTRZENNEGO DLA OBRĘBI WSI DŁUGOLEKA W GMINIE DŁUGOLEKA MPZP DŁUGOLEKA - DROGA		WZRASTANIE	
RYSUNEK PLANU		DATA:	
MGR INŻ. ARCH. JOANNA WERZEJEWKA		2007	
MGR INŻ. ANDRZEJ HELDRAK			
MGR INŻ. EDYTA BOGUSIA			
MGR WOJCIECH ZIEMSKI			



RADA GMINY DŁUGOLEKA


Długoleka - ul. Wrocławska 18 - 55-095 Mirków - woj. Dolnośląskie - Polska
Tel. (071) 315-21-86 - Fax (071) 315-25-78 - E-mail: gmina@gmina.dlugoleka.pl

**Załącznik nr 2 do UCHWAŁY NR XV/178/08 RADY GMINY DŁUGOLEKA
z dnia 13 marca 2008 r.**

**SPOSÓB REALIZACJI, ZAPISANYCH W ZMIANIE PLANU INWESTYCJI, Z ZAKRESU
INFRASTRUKTURY TECHNICZNEJ, KTÓRE NALEŻĄ DO ZADAŃ WŁASNYCH GMINY**

W granicach obszaru objętego zmianą planu nie przewiduje się realizacji inwestycji z zakresu infrastruktury technicznej, które należą do zadań własnych gminy.

PRZEWODNICZĄCY RADY GMINY


Andrzej Duda



RADA GMINY DŁUGOLEKA

Długoleka - ul. Wrocławska 18 - 55-095 Mirków - woj. Dolnośląskie - Polska
Tel. (071) 315-21-86 - Fax (071) 315-25-78 - E-mail: gmina@gmina.dlugoleka.pl

**Załącznik nr 3 do UCHWAŁY NR XV/178/08 RADY GMINY DŁUGOLEKA
z dnia 13 marca 2008 r.**

ROZSTRZYGNIĘCIE DOTYCZĄCE SPOSOBU ROZPATRZENIA UWAG ZGŁOSZONYCH DO PROJEKTU ZMIANY PLANU

W trakcie wyłożenia do publicznego wglądu projektu ZMIANA MIEJSCOWEGO PLANU ZAGOSPODAROWANIA PRZESTRZENNEGO DLA OBREBU WSI DŁUGOLEKA, W GMINIE DŁUGOLEKA - MPZP DŁUGOLEKA DROGA, w dniach od 10.12.2007 do 10.01.2008r a także w okresie składania uwag do 30 stycznia 2008rr. nie zgłoszono żadnych uwag do projektu planu.

PRZEWODNICZĄCY RADY GMINY

Mirosław Duda