


Prace oczekujące


Zakładka „Prace oczekujące” zawiera wykaz wszystkich prac geodezyjnych, które oczekują zatwierdzenia przez ośrodek dokumentacji geodezyjnej i kartograficznej. W widoku głównym znajduje się spis wszystkich prac geodezyjnych zestawionych tabelarycznie, posortowanych według daty zgłoszenia. Tabela zawiera informacje dotyczące m.in.: numeru u wykonawcy, oznaczenia nieruchomości, daty zgłoszenia, przewidywanego zakończenia pracy, zakresu pracy czy informacji przysłanych z PODGiK dla geodety.

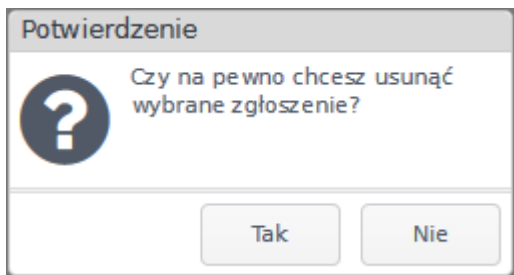
ID pracy	Nr wyk.	Ozn. nieruchomości	Data zgł.	Data zak.	Cel pracy	Za...	Wiad.
7577		10 - Sobniów I, dz.: 1/3 Trzcinica, dz.: 1/3 1...	2017-03-19	2017-03-31	mapa do c. praw.	Tak	
7567	r1	10 - Sobniów I, dz.: 586	2017-03-15	2017-04-09	aktual. GESUT	Tak	Tak
7566	r1	Radość, dz.: 12/1	2017-03-15	2017-04-06	modern. EGIB	Tak	
7564	r1	10 - Sobniów I, dz.: 588/3	2017-03-15	2017-03-17	utworz. BDOT	Tak	
7563	r1	10 - Sobniów I, dz.: 588/3	2017-03-15	2017-03-17	utworz. BDOT	Tak	
7562		09 - Górka, dz.: 3070	2017-03-15	2017-03-22	aktual. BDOT	Tak	
7561		09 - Górka, dz.: 3070	2017-03-15	2017-03-22	aktual. BDOT	Tak	
7546	123	Dębowiec, dz.: 1238/2 Dębowiec, dz.: 1239/2	2017-03-06	2017-05-06	wzn.pkt/przeb. gr. wym. gruntów	Tak	Tak
7541	r35	Krajowice, dz.: 22/1	2017-03-02	2017-04-02	rozgranicz.	Tak	
7537		15 - Żółków, dz.: 152	2017-03-02	2017-03-31	aktual. GESUT	Tak	
7529	025	Załęże, dz.: 690	2017-02-27	2017-03-12	aktual. EGIB	Tak	Tak
7528		Dębowiec, dz.: 2404	2017-02-24	2017-03-10	utworz. BDOT	Tak	
7527		Trzcinica, dz.: 1864	2017-02-24	2017-03-09	aktual. GESUT	Tak	
7526		Trzcinica, dz.: 1864	2017-02-24	2017-03-12	aktual. GESUT	Tak	Tak
7524	753	Dębowiec, dz.: 424/2	2017-02-24	2017-03-12	aktual. GESUT	Tak	Tak
7523	adamb 2	Dębowiec, dz.: 1517	2017-02-24	2017-03-01	modern. EGIB	Tak	
7520		Zarzecze, dz.: 731/1	2017-02-24	2017-03-10	utworz. GESUT	Tak	
7518		Zarzecze, dz.: 733/1	2017-02-24	2017-02-28	utworz. GESUT	Tak	
6592		Czekaj, dz.: 156/20	2016-07-08	2016-09-30	utworz. GESUT	Tak	
6160	6253630		2016-02-03	2016-02-29	założenie EGIB		
6157			2016-02-03	2016-02-29	założenie EGIB		
6094		Nienaszów, dz.: 395/4	2015-10-06	2015-11-30	inny	Tak	
6092		Łubno Szlacheckie, dz.: 596	2015-10-06	2015-11-30	aktual. GESUT (3)	Tak	

Dodanie nowego zgłoszenia

Po kliknięciu przycisku  pojawia się okno zgłoszenia pierwotnego. Działanie przycisku i schemat postępowania jest identyczny jak w zakładce [Prace przyjęte](#)


Usunięcie zgłoszenia oczekującego

W celu usunięcia dodanej wcześniej pracy, która nie została jeszcze przyjęta służy przycisk . Po jego naciśnięciu pojawi się komunikat z zapytaniem o usunięcie wybranego zgłoszenia.



Po zatwierdzeniu praca zostanie usunięta z listy (konieczne do tego jest uprawnienie do usuwania prac geodezyjnych, które nadaje administrator aplikacji).

Edycja zgłoszenia oczekującego

Edycja złożonego zgłoszenia oczekującego możliwa jest po naciśnięciu przycisku modyfikacji . Możliwa jest zmiana wszystkich danych oprócz zmiany zakresu. W przypadku pomyłki w zakresie należy dokonać ponownego zgłoszenia pracy.

Zamówienia na materiały



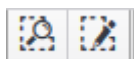
- przycisk powoduje wyświetlenie okna do zamawiania materiałów. Formatka jest identyczna jak przy zamawianiu materiałów dla zgłoszenia pierwotnego. Również sposób zamawiania materiałów jest identyczny.

Komunikator

Narzędzie komunikatora działa tak samo jak w pracach przyjętych ([Prace przyjęte](#))



- wyświetla szczegóły aktualnie zaznaczonej pracy oczekującej



- przyciski służą odpowiednio do podglądu lub wrysowania zakresu pracy oczekującej



- przycisk służący do odświeżenia wyświetlanych danych